

459
747

STUBICA-45

461
997

5
085
146

5
085
104

ZAGREB-4

ZAGREB-6

5
082
147

5
082
105

459
691

ZAGREB-15

461
941



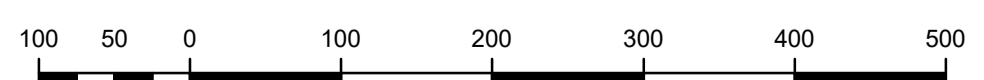
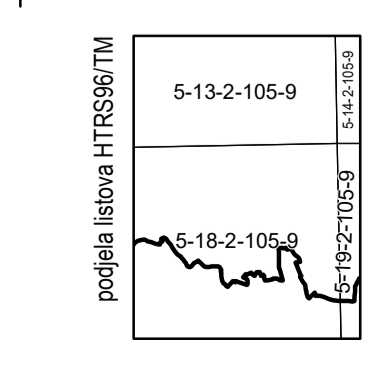
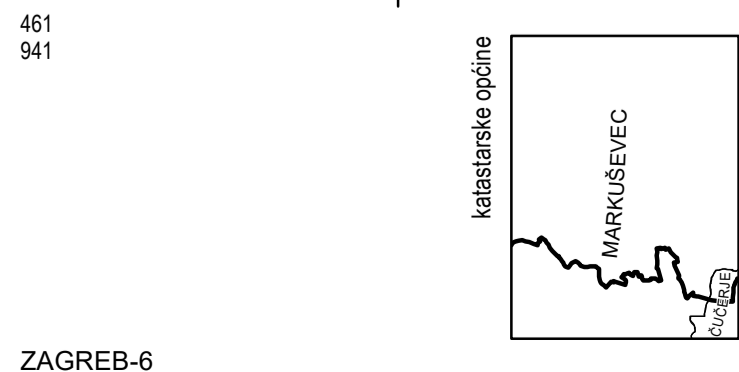
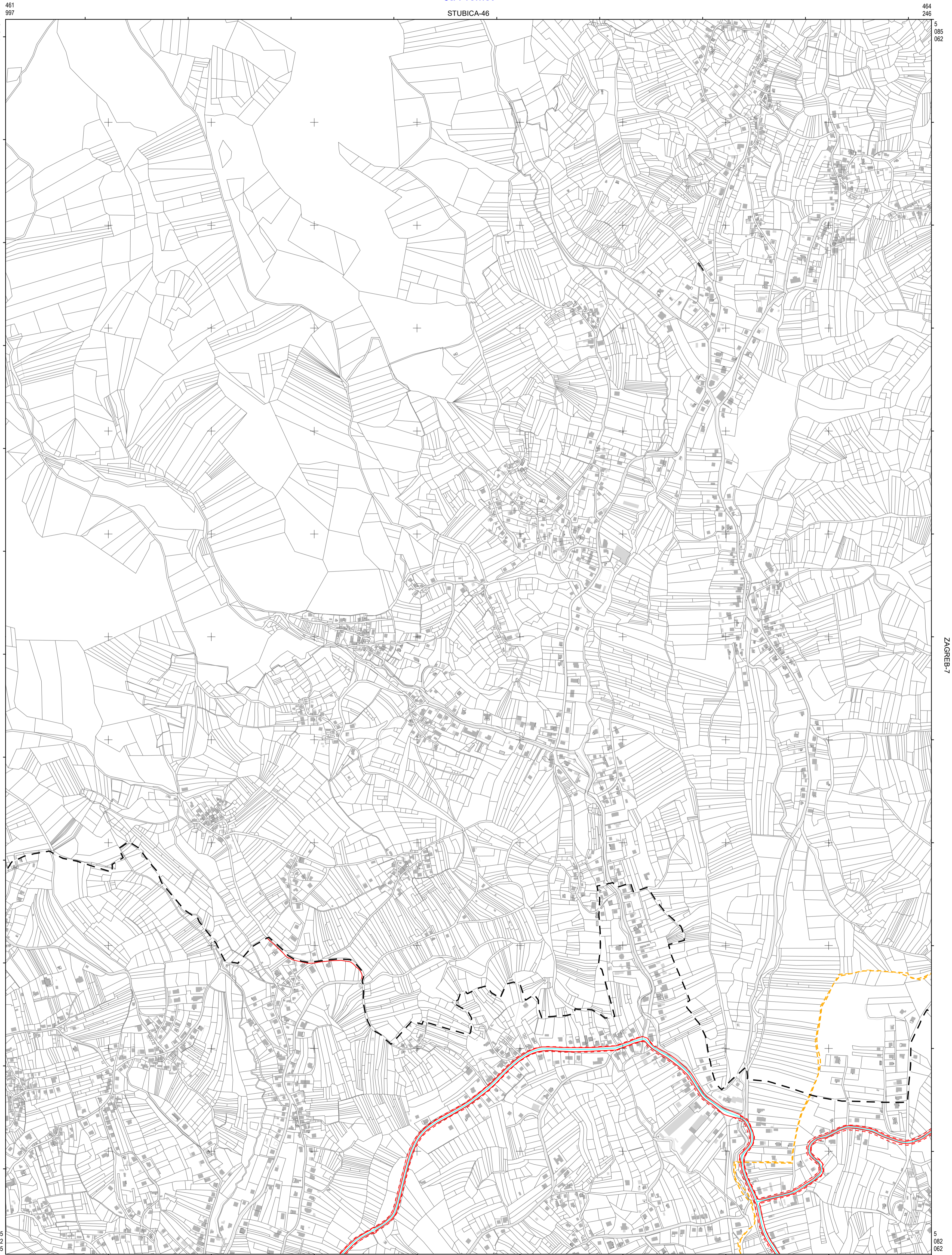
podjela listova HTRS96/TM	
5-12-2-105-9	5-13-2-105-9
5-17-2-105-9	5-18-2-105-9



MJERILO 1:5 000

Podloga: katastarska podloga, prosinac 2016
 Gradski ured za katastar i geodetske poslove Grada Zagreba
 Nositelj izrade: Gradski ured za strategijsko planiranje i razvoj Grada
 Stručni izrađivač: Zavod za prostorno uređenje Grada Zagreba
 Odluka o izradi: Odluka o izradi izmjena i dopuna Generalnog urbanističkog plana grada Zagreba (Službeni glasnik 15/15, 12/16)

Koordinatni sistem: HTRS96 Croatia TM
 Projekcija: Transverse Mercator
 Datum: Croatian Terrestrial Reference System
 Mjerna jedinica: Metar



MJERILO 1:5 000

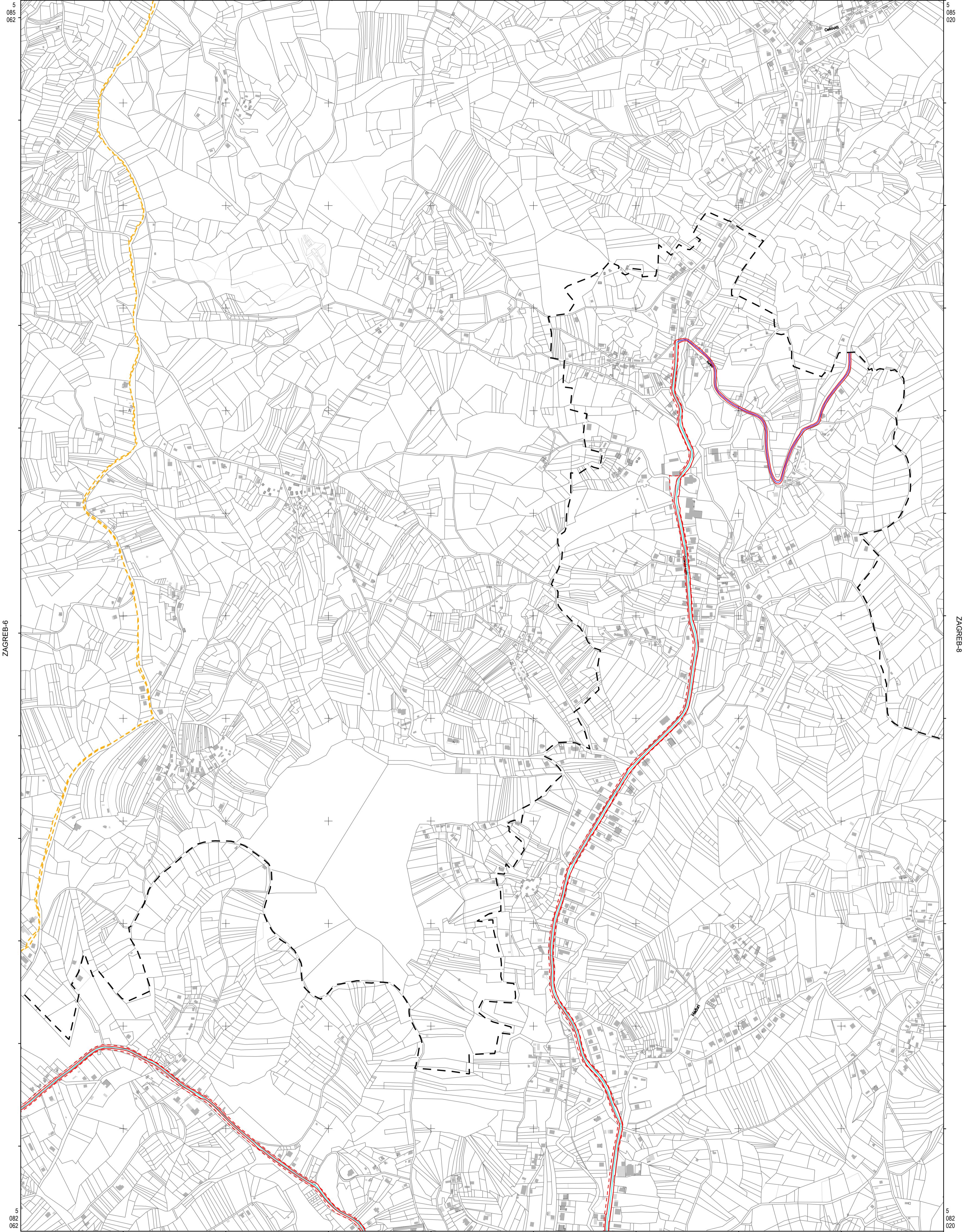
Podloga: katastarska podloga, prosinac 2016
 Gradski ured za katastar i geodetske poslove Grada Zagreba
 Nositelj izrade: Gradski ured za strategijsko planiranje i razvoj Grada
 Stručni izradivač: Zavod za prostorno uređenje Grada Zagreba
 Odluka o izradi: Odluka o izradi izmjena i dopuna Generalnog urbanističkog plana grada Zagreba (Službeni glasnik 15/15, 12/16)

Koordinatni sistem: HTRS96 Croatia TM
 Projekcija: Transverse Mercator
 Datum: Croatian Terrestrial Reference System
 Mjerna jedinica: Metar

464
246

STUBICA-47

466
496



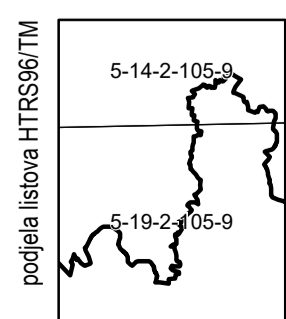
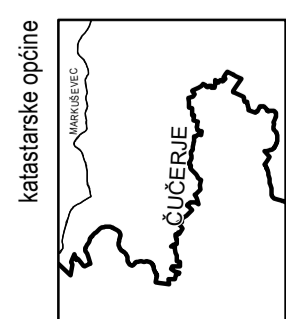
ZAGREB-6

ZAGREB-8

ZAGREB-17

464
190

466
440



MJERILO 1:5 000

Podloga: katastarska podloga, prosinac 2016
 Gradski ured za katastar i geodetske poslove Grada Zagreba
 Nositelj izrade: Gradski ured za strategijsko planiranje i razvoj Grada
 Stručni izradivač: Zavod za prostorno uređenje Grada Zagreba
 Odluka o izradi: Odluka o izradi izmjena i dopuna Generalnog urbanističkog plana grada Zagreba (Službeni glasnik 15/15, 12/16)

Koordinatni sistem: HTRS96 Croatia TM
 Projekcija: Transverse Mercator
 Datum: Croatian Terrestrial Reference System
 Mjerna jedinica: Metar

466
496

STUBICA-48

468
745

5
085
019

5
084
977

ZAGREB-7

ZAGREB-9

5
082
020

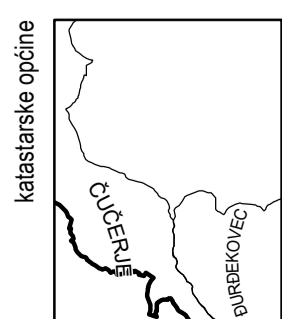
5
081
978

466
439

468
689

ZAGREB-8

ZAGREB-18



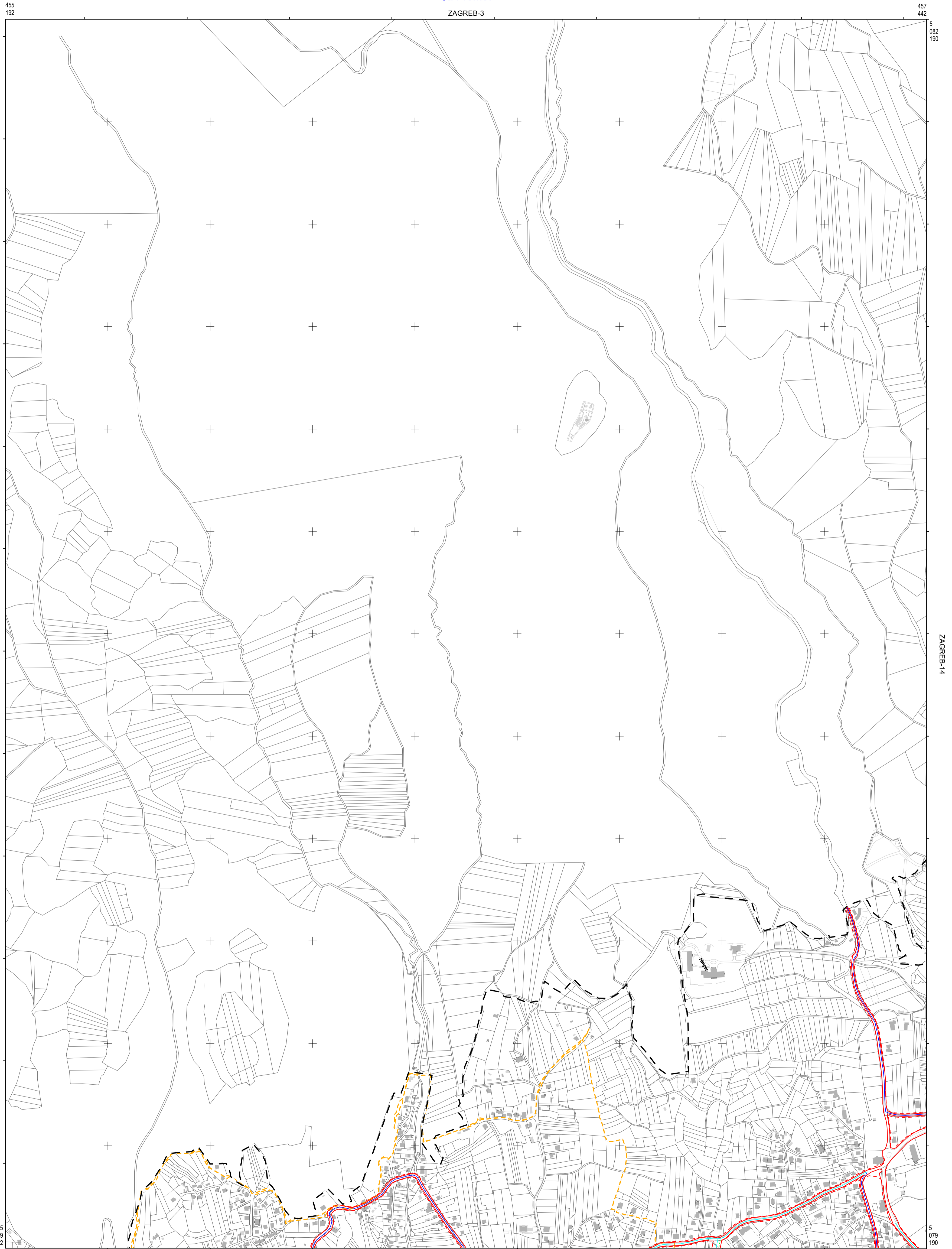
podjela listova HTRS96/TM	
5-14-2-105-9	5-15-2-105-9
5-14-2-105-9	5-20-2-105-9



MJERILO 1:5 000

Podloga: katastarska podloga, prosinac 2016
 Gradski ured za katastar i geodetske poslove Grada Zagreba
 Nositelj izrade: Gradski ured za strategijsko planiranje i razvoj Grada
 Stručni izradivač: Zavod za prostorno uređenje Grada Zagreba
 Odluka o izradi: Odluka o izradi izmjena i dopuna Generalnog urbanističkog plana grada Zagreba (Službeni glasnik 15/15, 12/16)

Koordinatni sistem: HTRS96 Croatia TM
 Projekcija: Transverse Mercator
 Datum: Croatian Terrestrial Reference System
 Mjerna jedinica: Metar



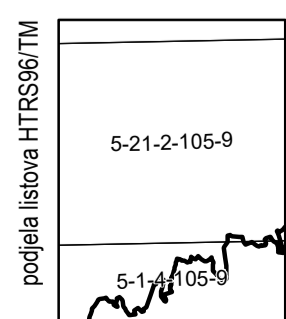
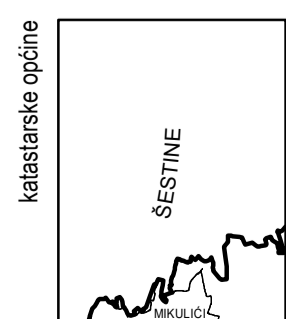
ZAGREB-12

ZAGREB-14

ZAGREB-23

455
136

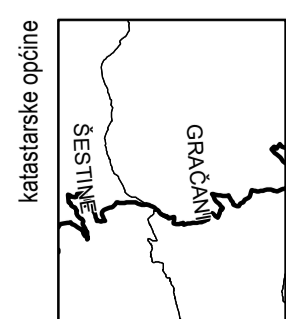
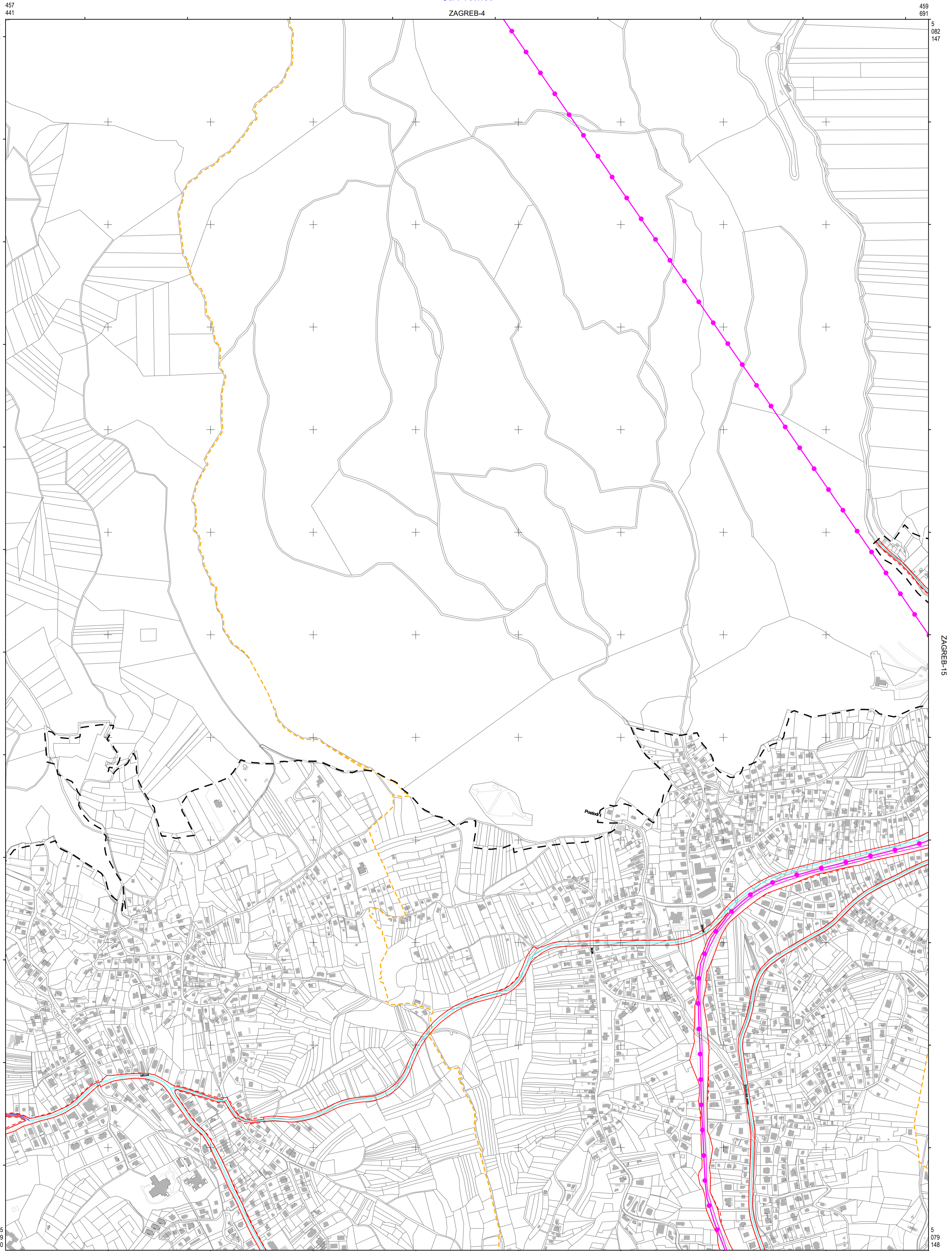
457
385



MJERILO 1:5 000

Podloga: katastarska podloga, prosinac 2016
 Gradski ured za katastar i geodetske poslove Grada Zagreba
 Nositelj izrade: Gradski ured za strategijsko planiranje i razvoj Grada
 Stručni izradivač: Zavod za prostorno uređenje Grada Zagreba
 Odluka o izradi: Odluka o izradi izmjena i dopuna Generalnog urbanističkog plana grada Zagreba (Službeni glasnik 15/15, 12/16)

Koordinatni sistem: HTRS96 Croatia TM
 Projekcija: Transverse Mercator
 Datum: Croatian Terrestrial Reference System
 Mjerna jedinica: Metar



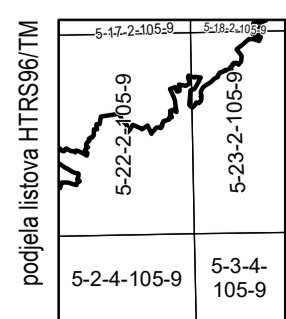
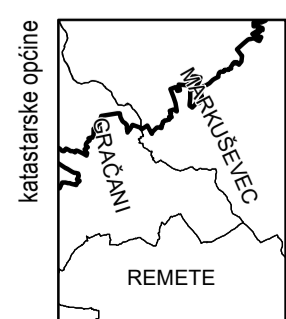
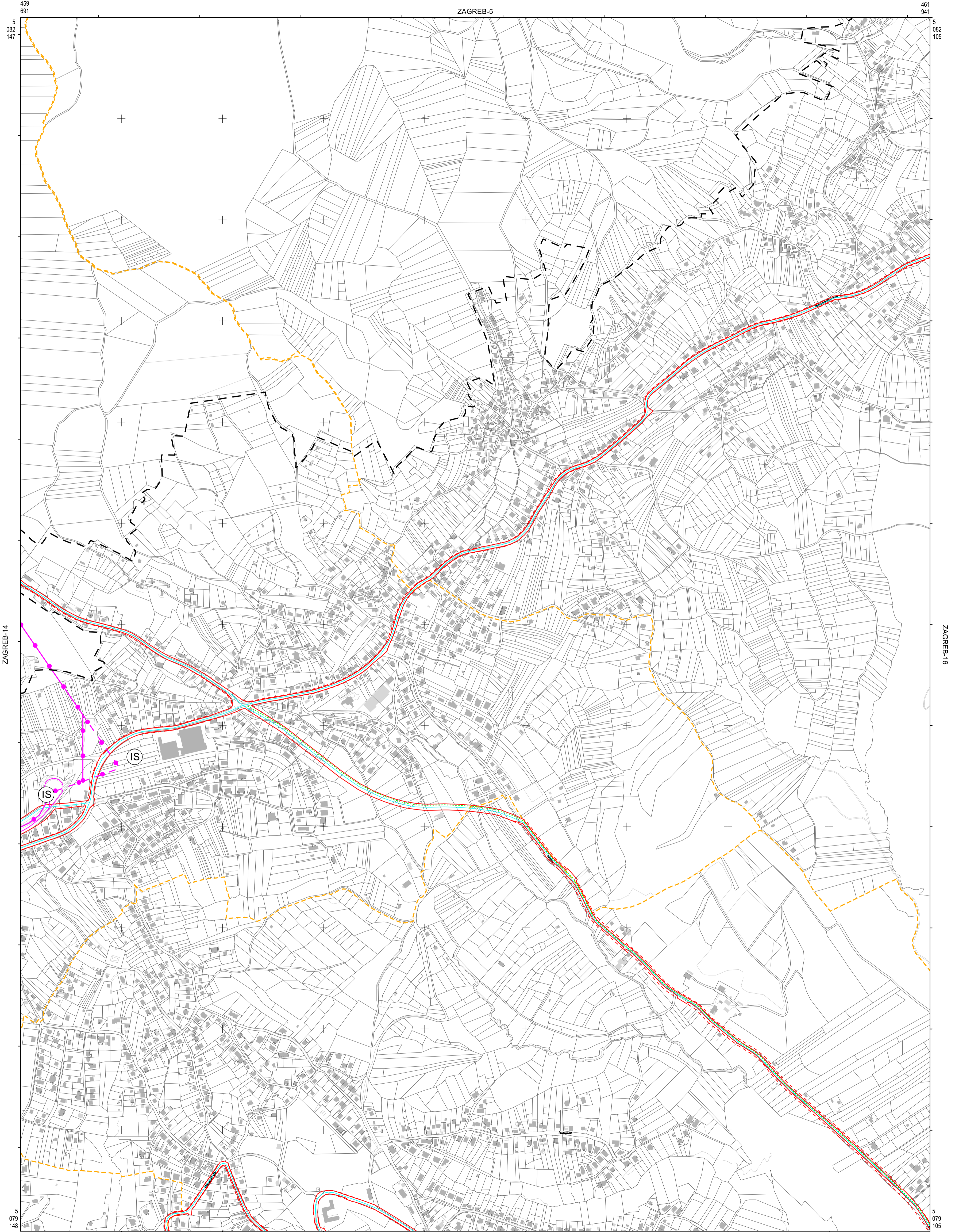
podjela listova HTRS96/TM	
5-1-4-105-9	5-17-2-105-9
5-2-4-105-9	5-22-2-105-9



MJERILO 1:5 000

Podloga: katastarska podloga, prosinac 2016
 Gradski ured za katastar i geodetske poslove Grada Zagreba
 Nositelj izrade: Gradski ured za strategijsko planiranje i razvoj Grada
 Stručni izradivač: Zavod za prostorno uređenje Grada Zagreba
 Odluka o izradi: Odluka o izradi izmjena i dopuna Generalnog urbanističkog plana grada Zagreba (Službeni glasnik 15/15, 12/16)

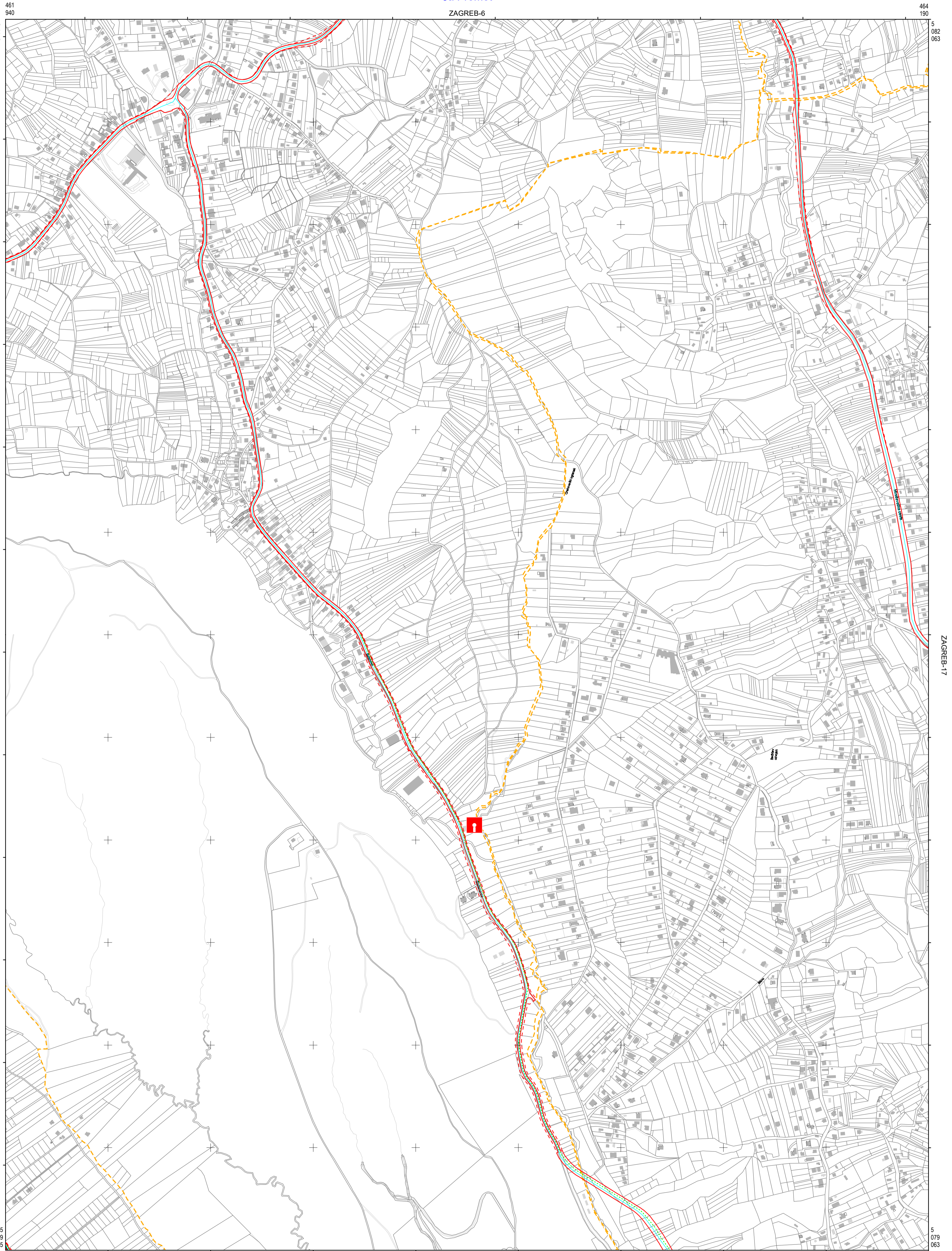
Koordinatni sistem: HTRS96 Croatia TM
 Projekcija: Transverse Mercator
 Datum: Croatian Terrestrial Reference System
 Mjerna jedinica: Metar



MJERILO 1:5 000

Podloga: katastarska podloga, prosinac 2016
 Gradski ured za katastar i geodetske poslove Grada Zagreba
 Nositelj izrade: Gradski ured za strategijsko planiranje i razvoj Grada
 Stručni izradivač: Zavod za prostorno uređenje Grada Zagreba
 Odluka o izradi: Odluka o izradi izmjena i dopuna Generalnog urbanističkog plana grada Zagreba (Službeni glasnik 15/15, 12/16)

Koordinatni sistem: HTRS96 Croatia TM
 Projekcija: Transverse Mercator
 Datum: Croatian Terrestrial Reference System
 Mjerna jedinica: Metar



ZAGREB-15

ZAGREB-17

461 884

5 079 105

461 940

5 082 105

ZAGREB-26

MJERILO 1:5 000

100 50 0 100 200 300 400 500

Podloga: katastarska podloga, prosinac 2016
 Gradski ured za katastar i geodetske poslove Grada Zagreba

Nositelj izrade: Gradski ured za strategijsko planiranje i razvoj Grada

Sluzbni izradivac: Zavod za prostorno uređenje Grada Zagreba

Odluka o izradi: Odluka o izradi izmjena i dopuna Generalnog urbanistickog plana grada Zagreba (Sluzbeni glasnik 15/15, 12/16)

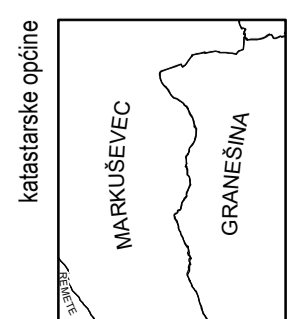
Koordinatni sistem: HTRS96 Croatia TM
 Projekcija: Transverse Mercator
 Datum: Croatian Terrestrial Reference System
 Mjerna jedinica: Metar

461 884

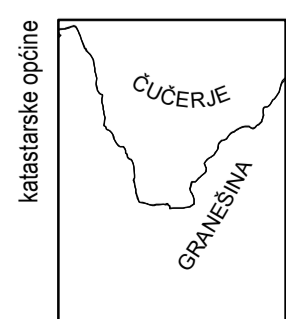
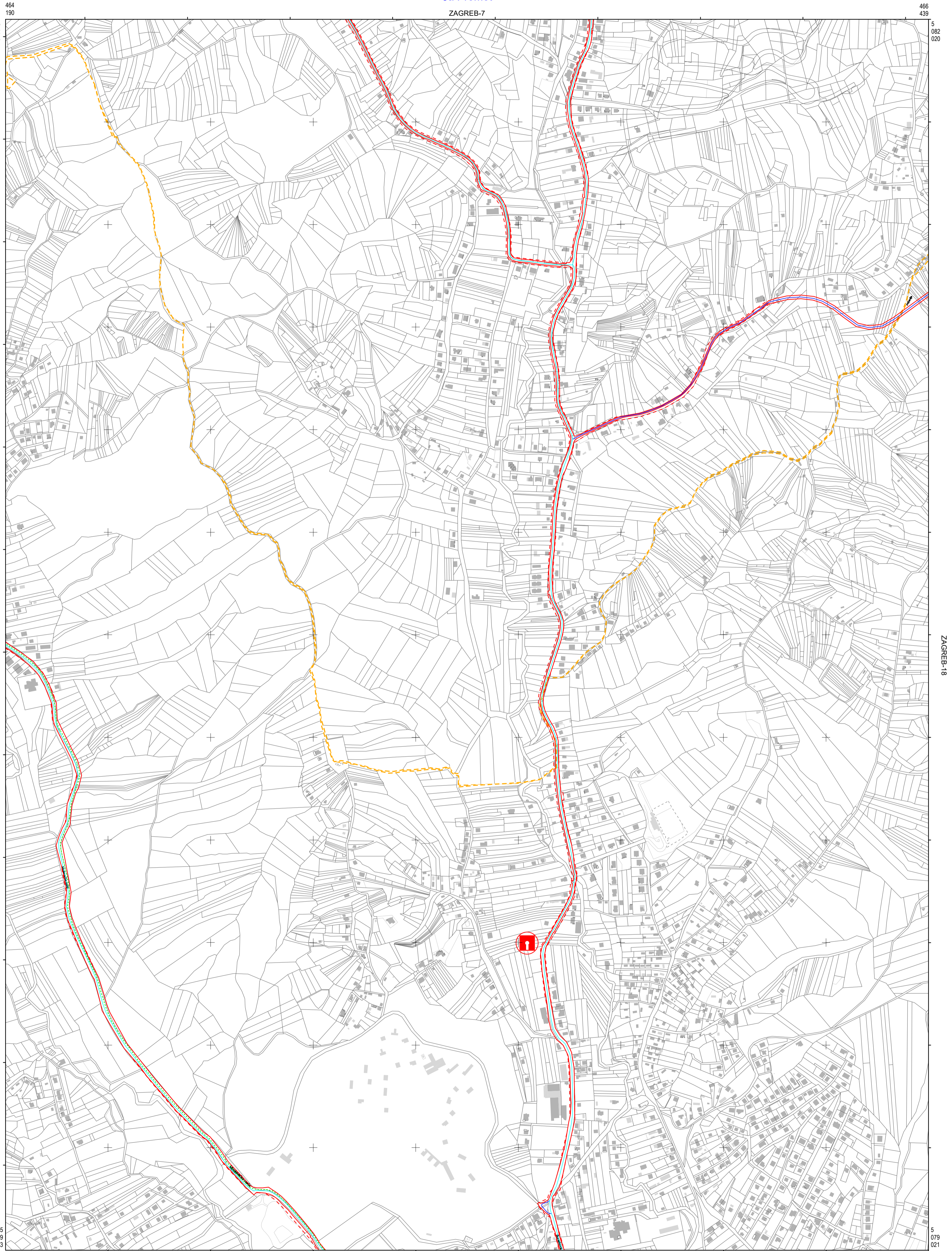
5 079 105

461 940

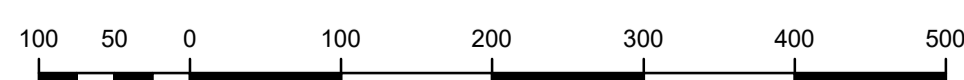
5 082 105



podjela listova HTRS96 TM	5-18-2-105-9
	5-23-2-105-9
	5-3-4-105-9



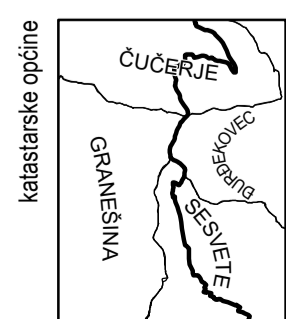
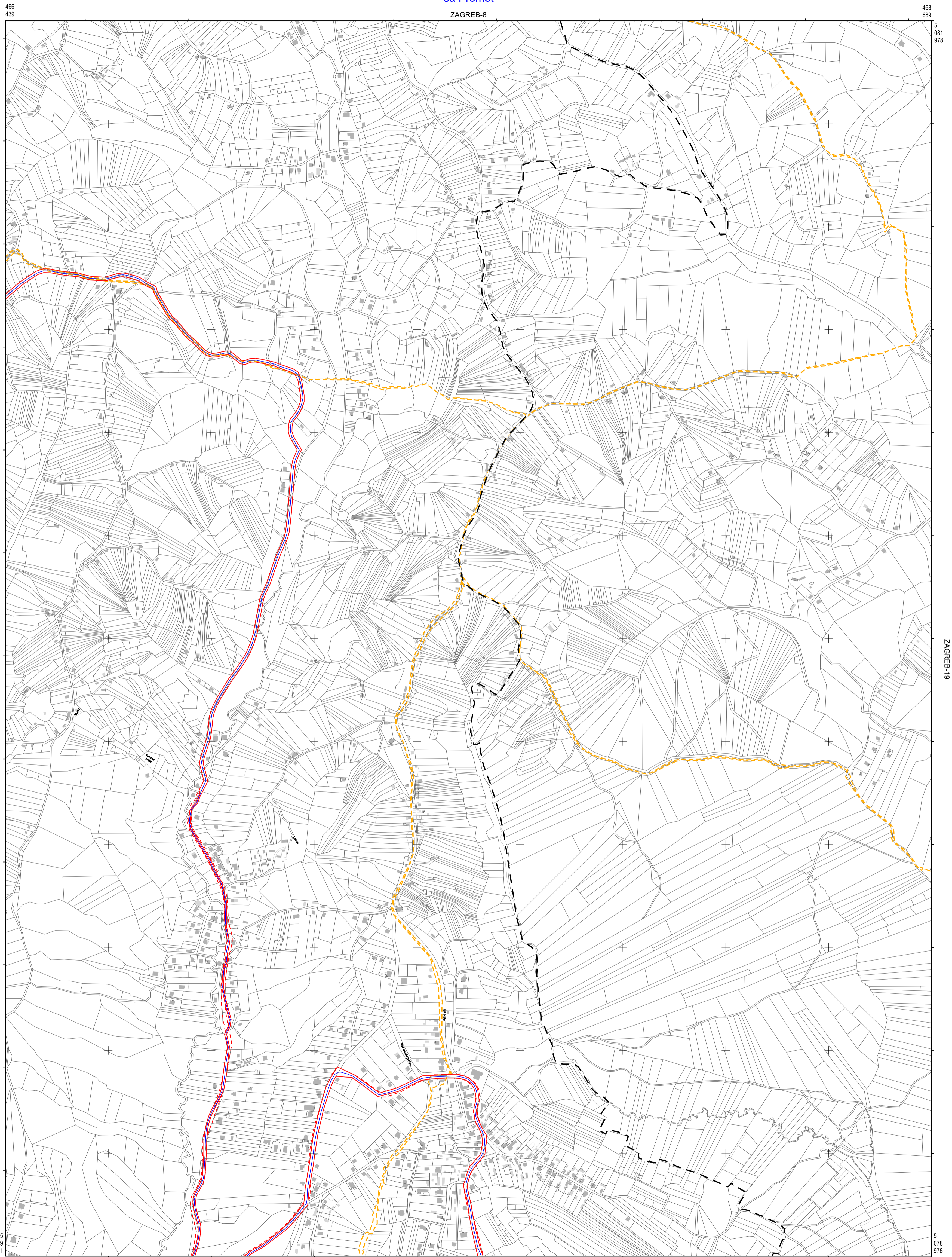
podjela listova HTRS96/TM	5-24-2-105-9
	5-4-4-105-9



MJERILO 1:5 000

Podloga: katastarska podloga, prosinac 2016
 Gradski ured za katastar i geodetske poslove Grada Zagreba
 Nositelj izrade: Gradski ured za strategijsko planiranje i razvoj Grada
 Stručni izradivač: Zavod za prostorno uređenje Grada Zagreba
 Odluka o izradi: Odluka o izradi izmjena i dopuna Generalnog urbanističkog plana grada Zagreba (Službeni glasnik 15/15, 12/16)

Koordinatni sistem: HTRS96 Croatia TM
 Projekcija: Transverse Mercator
 Datum: Croatian Terrestrial Reference System
 Mjerna jedinica: Metar



podjela listova HTRS96/TM	
5-24-2-105-9	5-26-2-105-9
5-4-4-105-9	5-5-4-105-9



MJERILO 1:5 000

Podloga: katastarska podloga, prosinac 2016
 Gradski ured za katastar i geodetske poslove Grada Zagreba
 Nositelj izrade: Gradski ured za strategijsko planiranje i razvoj Grada
 Stručni izrađivač: Zavod za prostorno uređenje Grada Zagreba
 Odluka o izradi: Odluka o izradi izmjena i dopuna Generalnog urbanističkog plana grada Zagreba (Službeni glasnik 15/15, 12/16)

Koordinatni sistem: HTRS96 Croatia TM
 Projekcija: Transverse Mercator
 Datum: Croatian Terrestrial Reference System
 Mjerna jedinica: Metar

446
137

448
387

5
079
402

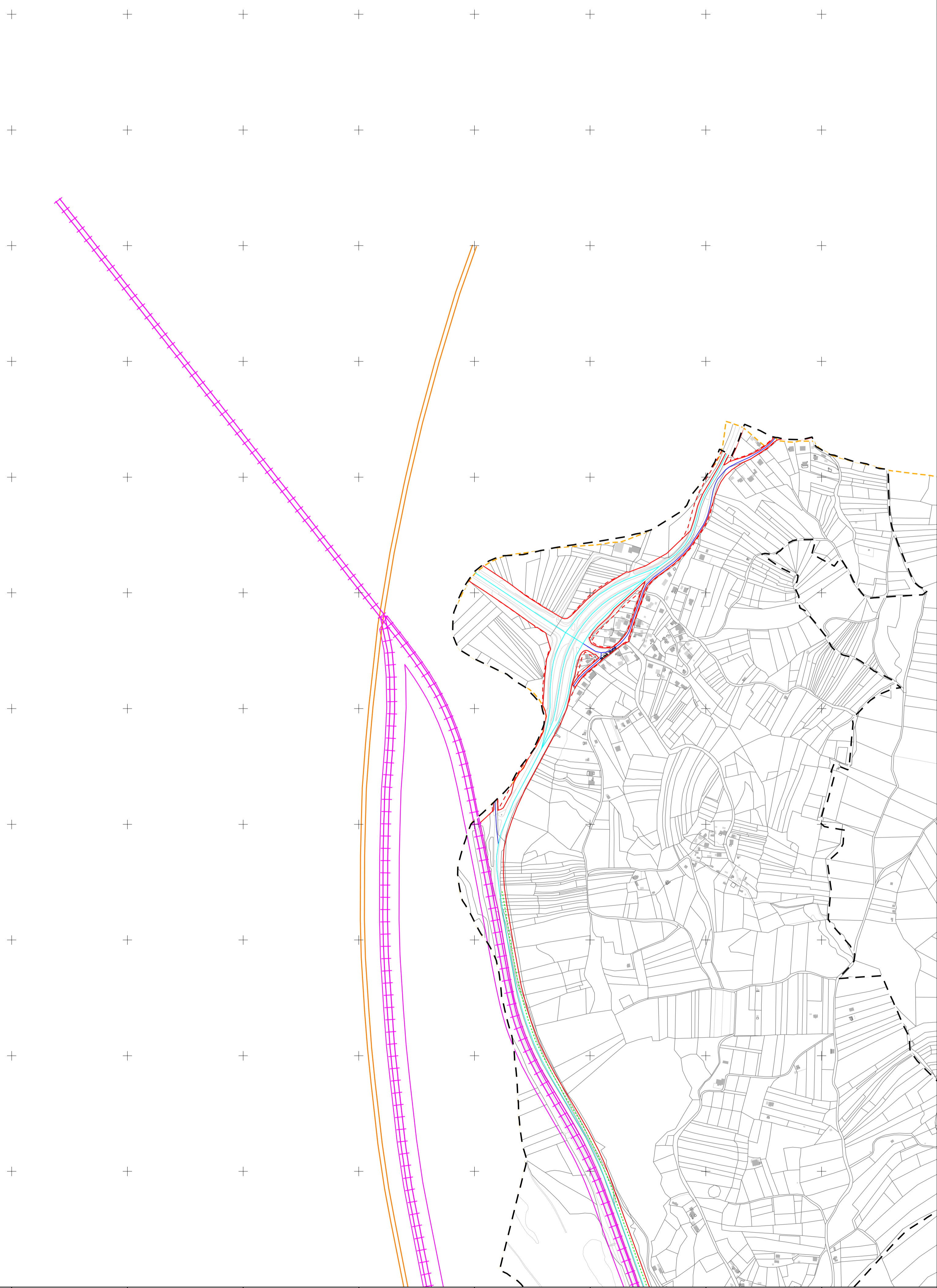
5
079
359

5
076
402

5
076
360

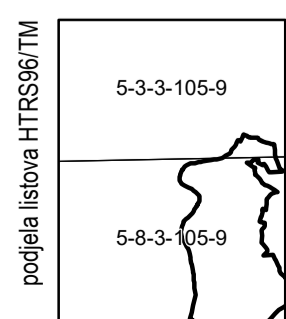
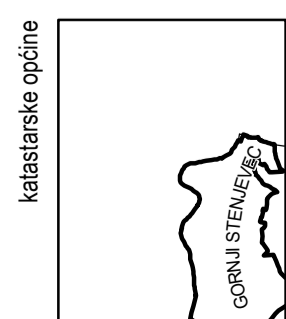
446
081

448
331



SAMOBOR-30

SAMOBOR-39



MJERILO 1:5 000

Podloga: katastarska podloga, prosinac 2016
 Gradski ured za katastar i geodetske poslove Grada Zagreba
 Nositelj izrade: Gradski ured za strategijsko planiranje i razvoj Grada
 Stručni izradivač: Zavod za prostorno uređenje Grada Zagreba
 Odluka o izradi: Odluka o izradi izmjena i dopuna Generalnog urbanističkog plana grada Zagreba (Službeni glasnik 15/15, 12/16)

Koordinatni sistem: HTRS96 Croatia TM
 Projekcija: Transverse Mercator
 Datum: Croatian Terrestrial Reference System
 Mjerna jedinica: Metar

448
387

SAMOBOR-20

450
637

5
079
359

5
079
317

SAMOBOR-29

ZAGREB-21

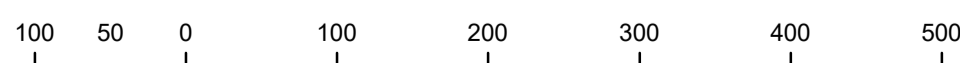
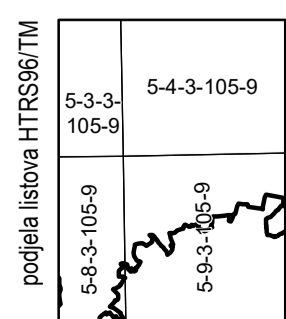
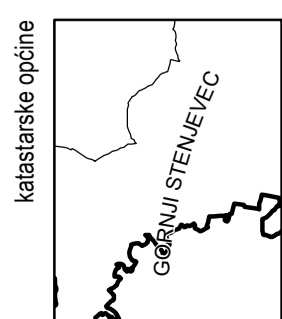
5
076
360

5
076
318

448
331

SAMOBOR-40

450
580



MJERILO 1:5 000

Podloga: katastarska podloga, prosinac 2016
Gradski ured za katastar i geodetske poslove Grada Zagreba
Nositelj izrade: Gradski ured za strategijsko planiranje i razvoj Grada
Stručni izradivač: Zavod za prostorno uređenje Grada Zagreba
Odluka o izradi: Odluka o izradi izmjena i dopuna Generalnog urbanističkog plana grada Zagreba (Službeni glasnik 15/15, 12/16)

Koordinatni sistem: HTRS96 Croatia TM
Projekcija: Transverse Mercator
Datum: Croatian Terrestrial Reference System
Mjerna jedinica: Metar

450
637

ZAGREB-11

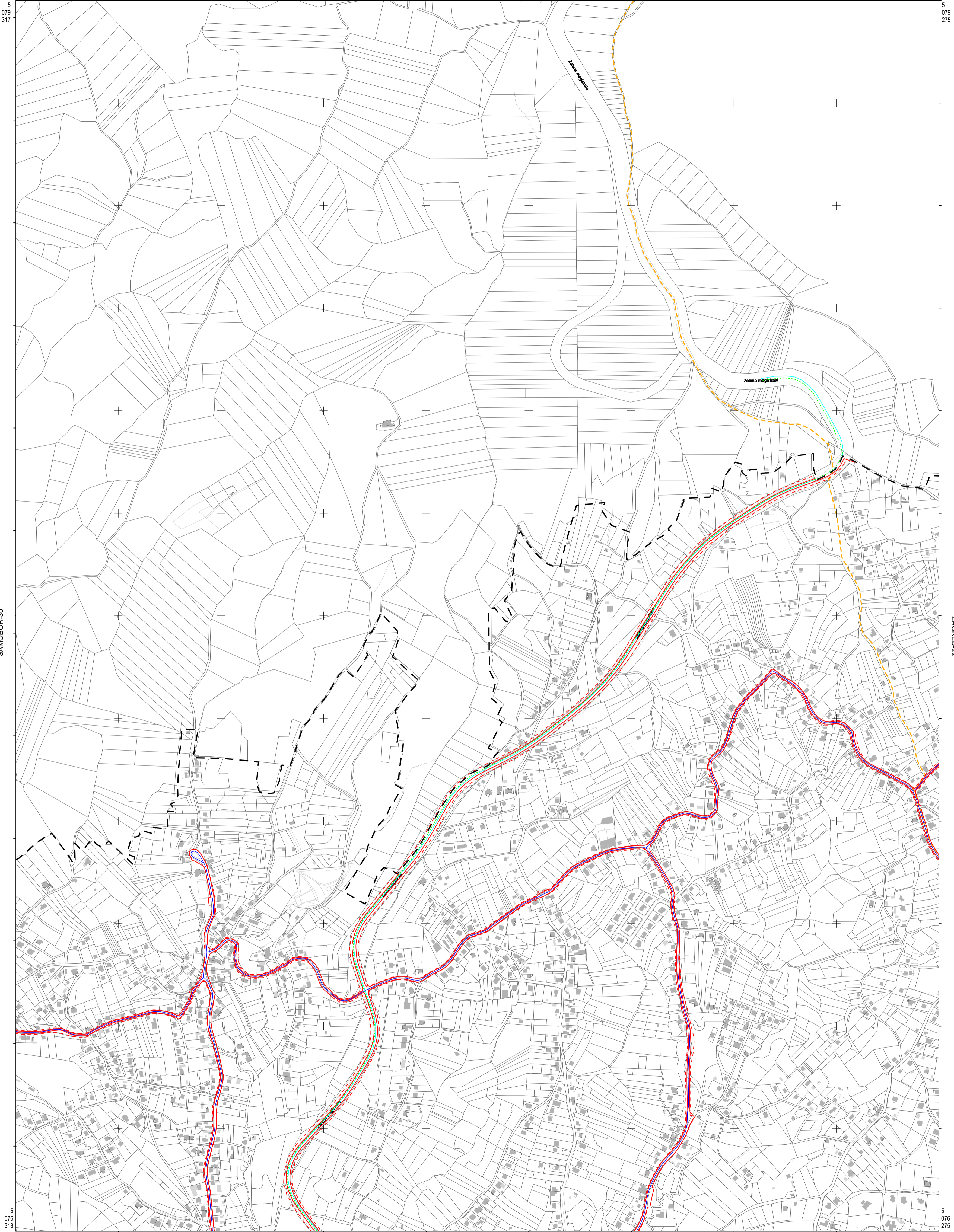
452
886

5
079
317

5
079
275

SAMOBOR-30

ZAGREB-22



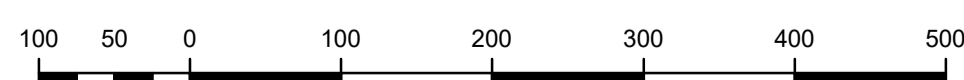
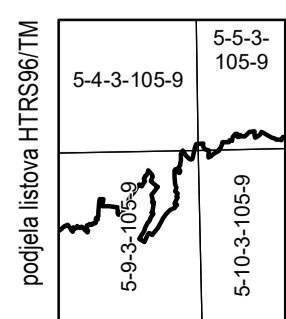
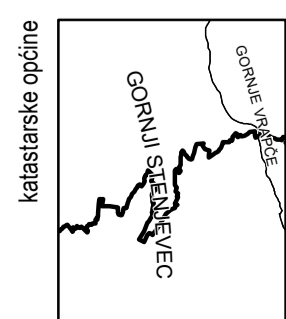
5
076
318

5
076
275

450
580

ZAGREB-31

452
830



MJERILO 1:5 000

Podloga: katastarska podloga, prosinac 2016
 Gradski ured za katastar i geodetske poslove Grada Zagreba
 Nositelj izrade: Gradski ured za strategijsko planiranje i razvoj Grada
 Stručni izradivač: Zavod za prostorno uređenje Grada Zagreba
 Odluka o izradi: Odluka o izradi izmjena i dopuna Generalnog urbanističkog plana grada Zagreba (Službeni glasnik 15/15, 12/16)

Koordinatni sistem: HTRS96 Croatia TM
 Projekcija: Transverse Mercator
 Datum: Croatian Terrestrial Reference System
 Mjerna jedinica: Metar

452
886

ZAGREB-12

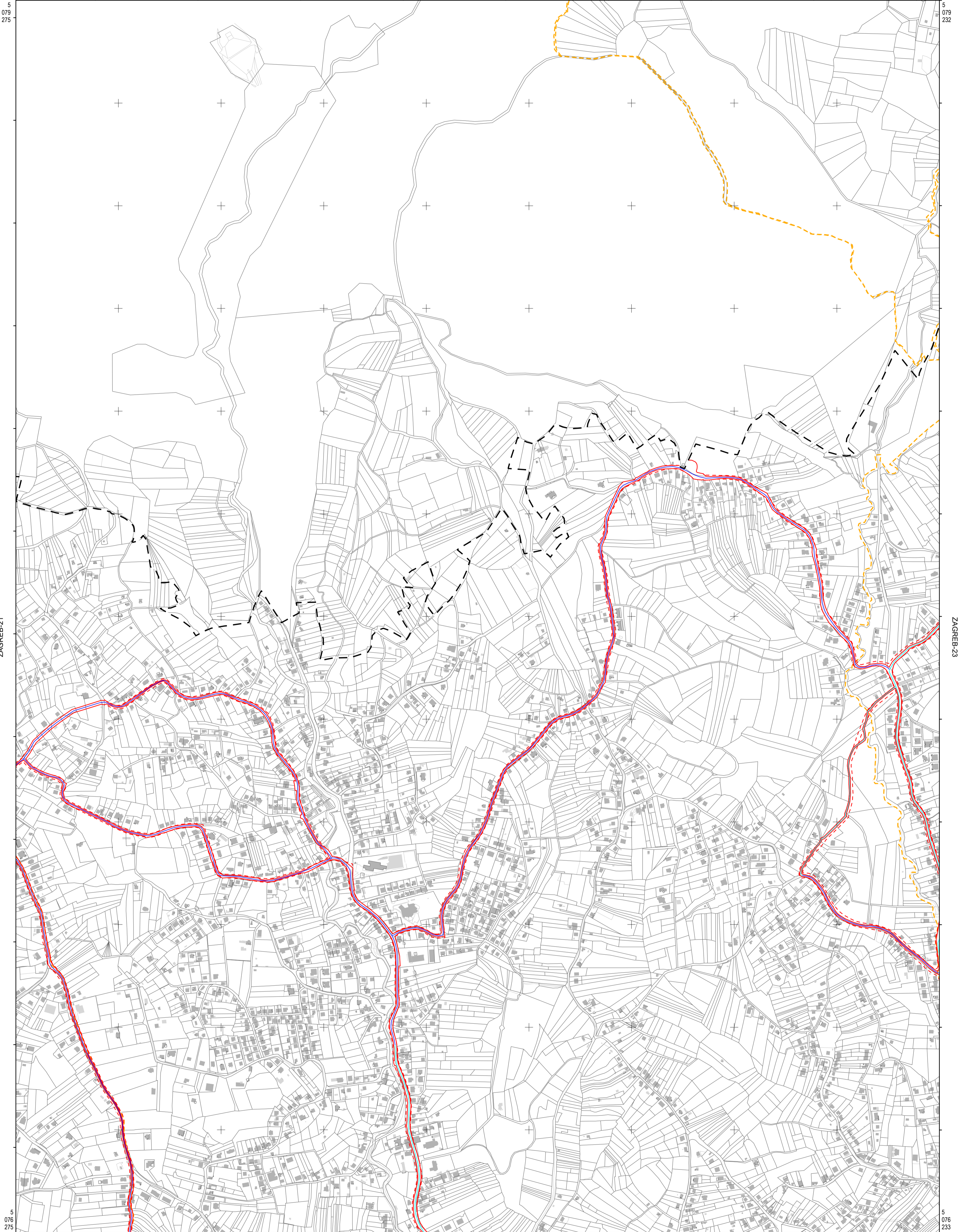
455
136

5
079
275

5
079
232

ZAGREB-21

ZAGREB-23



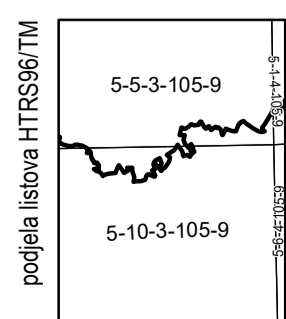
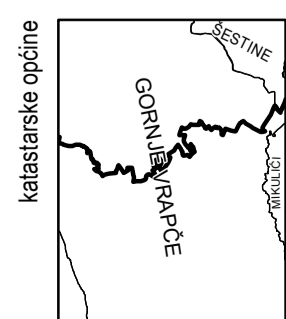
5
076
275

5
076
233

452
830

ZAGREB-32

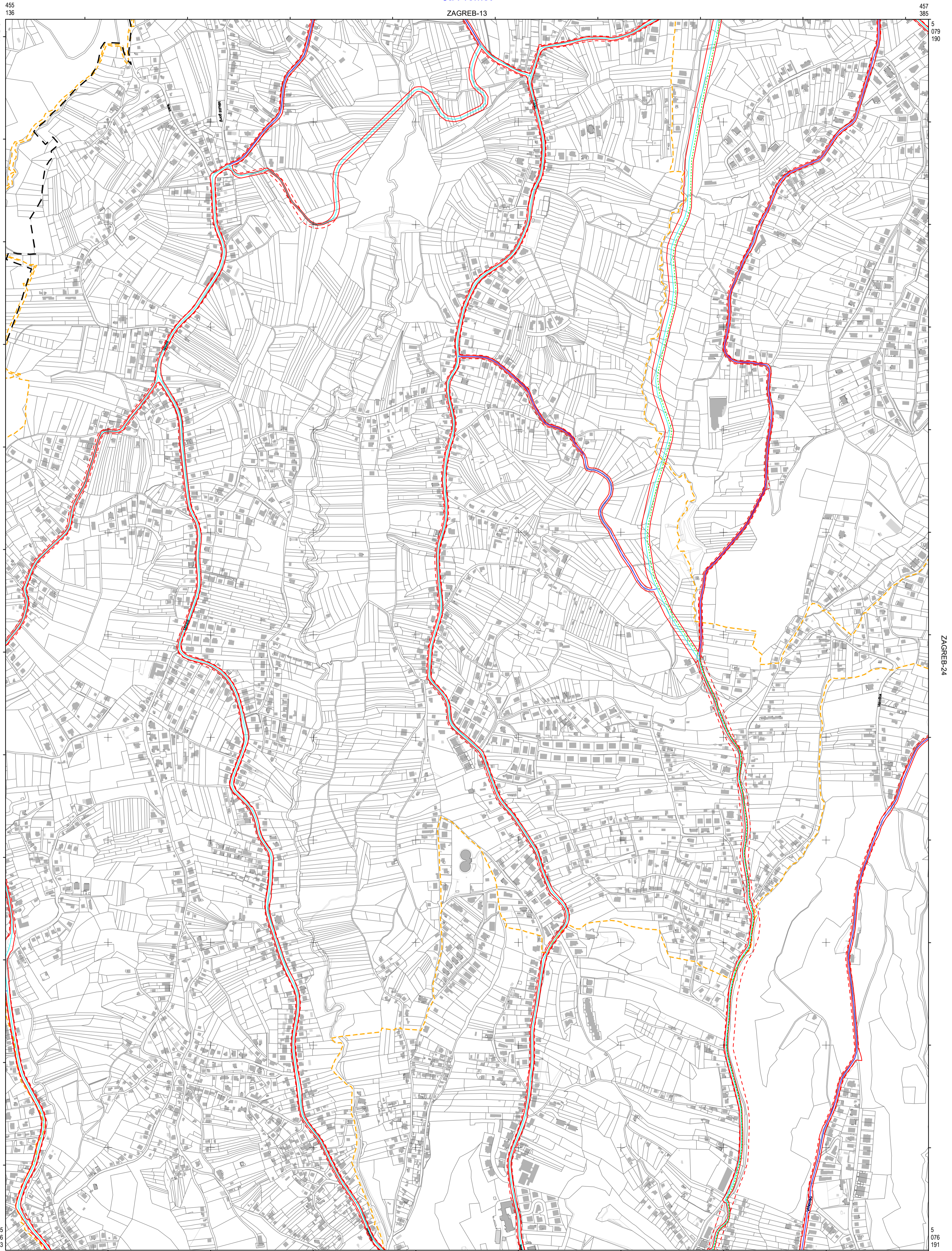
455
079



MJERILO 1:5 000

Podloga: katastarska podloga, prosinac 2016
 Gradski ured za katastar i geodetske poslove Grada Zagreba
 Nositelj izrade: Gradski ured za strategijsko planiranje i razvoj Grada
 Stručni izradivač: Zavod za prostorno uređenje Grada Zagreba
 Odluka o izradi: Odluka o izradi izmjena i dopuna Generalnog urbanističkog plana grada Zagreba (Službeni glasnik 15/15, 12/16)

Koordinatni sistem: HTRS96 Croatia TM
 Projekcija: Transverse Mercator
 Datum: Croatian Terrestrial Reference System
 Mjerna jedinica: Metar



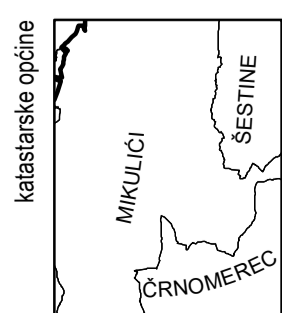
ZAGREB-22

ZAGREB-24

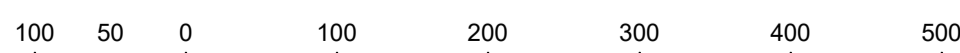
ZAGREB-33

455
079

457
329



podjela listova HTRS96/TM	5-1-4-105-9
	5-6-4-105-9



MJERILO 1:5 000

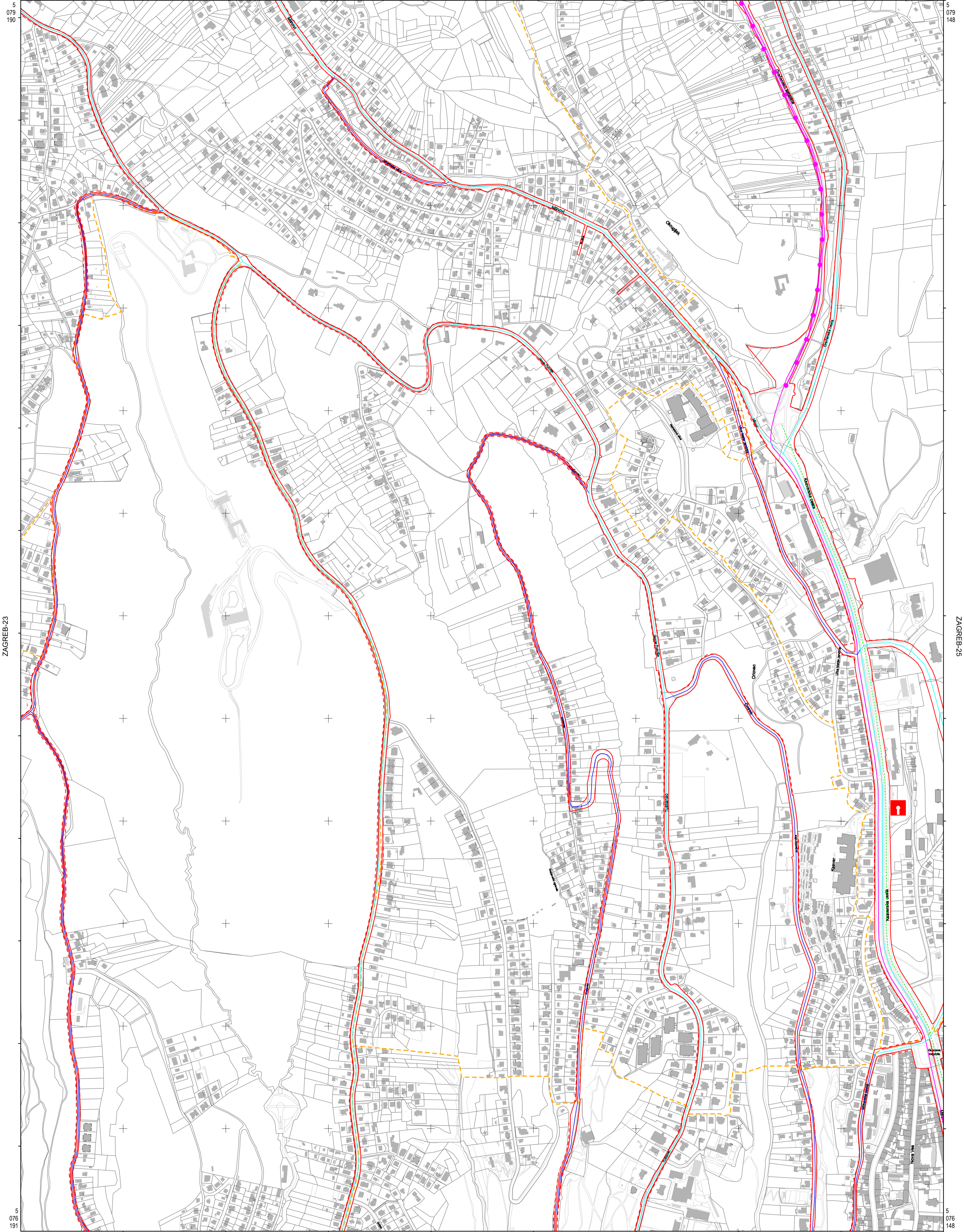
Podloga: katastarska podloga, prosinac 2016
 Gradski ured za katastar i geodetske poslove Grada Zagreba
 Nositelj izrade: Gradski ured za strategijsko planiranje i razvoj Grada
 Stručni izrađivač: Zavod za prostorno uređenje Grada Zagreba
 Odluka o izradi: Odluka o izradi izmjena i dopuna Generalnog urbanističkog plana grada Zagreba (Službeni glasnik 15/15, 12/16)

Koordinatni sistem: HTRS96 Croatia TM
 Projekcija: Transverse Mercator
 Datum: Croatian Terrestrial Reference System
 Mjerna jedinica: Metar

457
385

ZAGREB-14

459
635



ZAGREB-23

ZAGREB-25

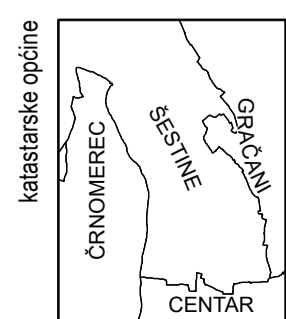
5
076
191

ZAGREB-34

5
076
148

457
329

459
578



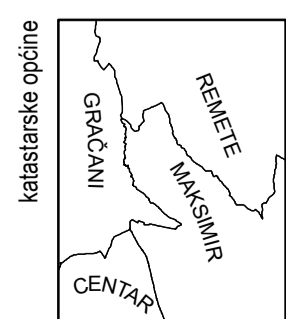
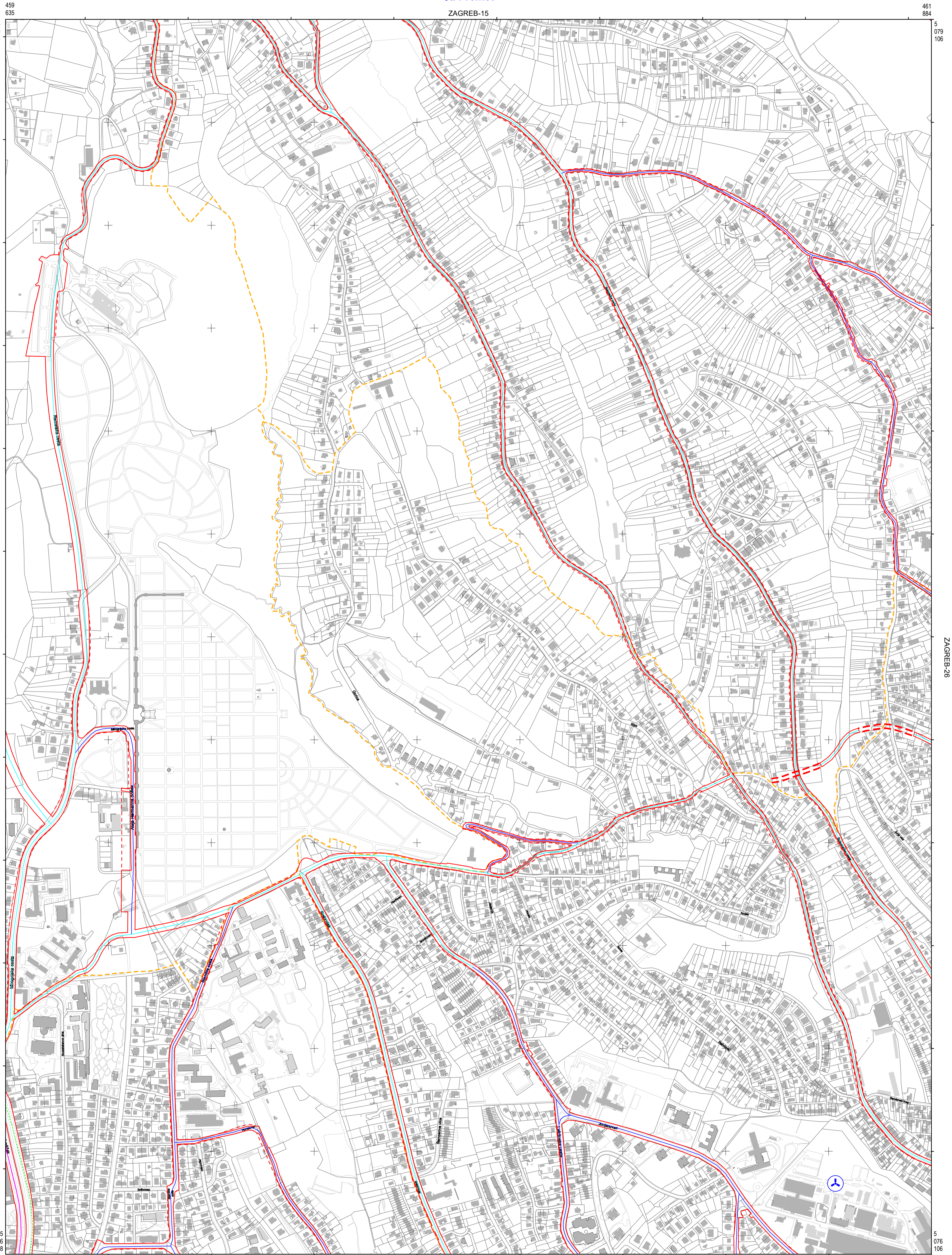
podjela listova HTRS96 TM	5-1-4-105-9	5-2-4-105-9
	5-6-4-105-9	5-7-4-105-9



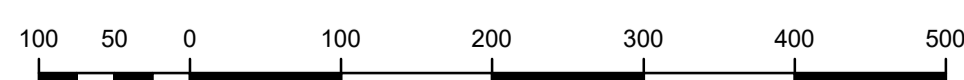
MJERILO 1:5 000

Podloga: katastarska podloga, prosinac 2016
 Gradski ured za katastar i geodetske poslove Grada Zagreba
 Nositelj izrade: Gradski ured za strategijsko planiranje i razvoj Grada
 Stručni izradivač: Zavod za prostorno uređenje Grada Zagreba
 Odluka o izradi: Odluka o izradi izmjena i dopuna Generalnog urbanističkog plana grada Zagreba (Službeni glasnik 15/15, 12/16)

Koordinatni sistem: HTRS96 Croatia TM
 Projekcija: Transverse Mercator
 Datum: Croatian Terrestrial Reference System
 Mjerna jedinica: Metar



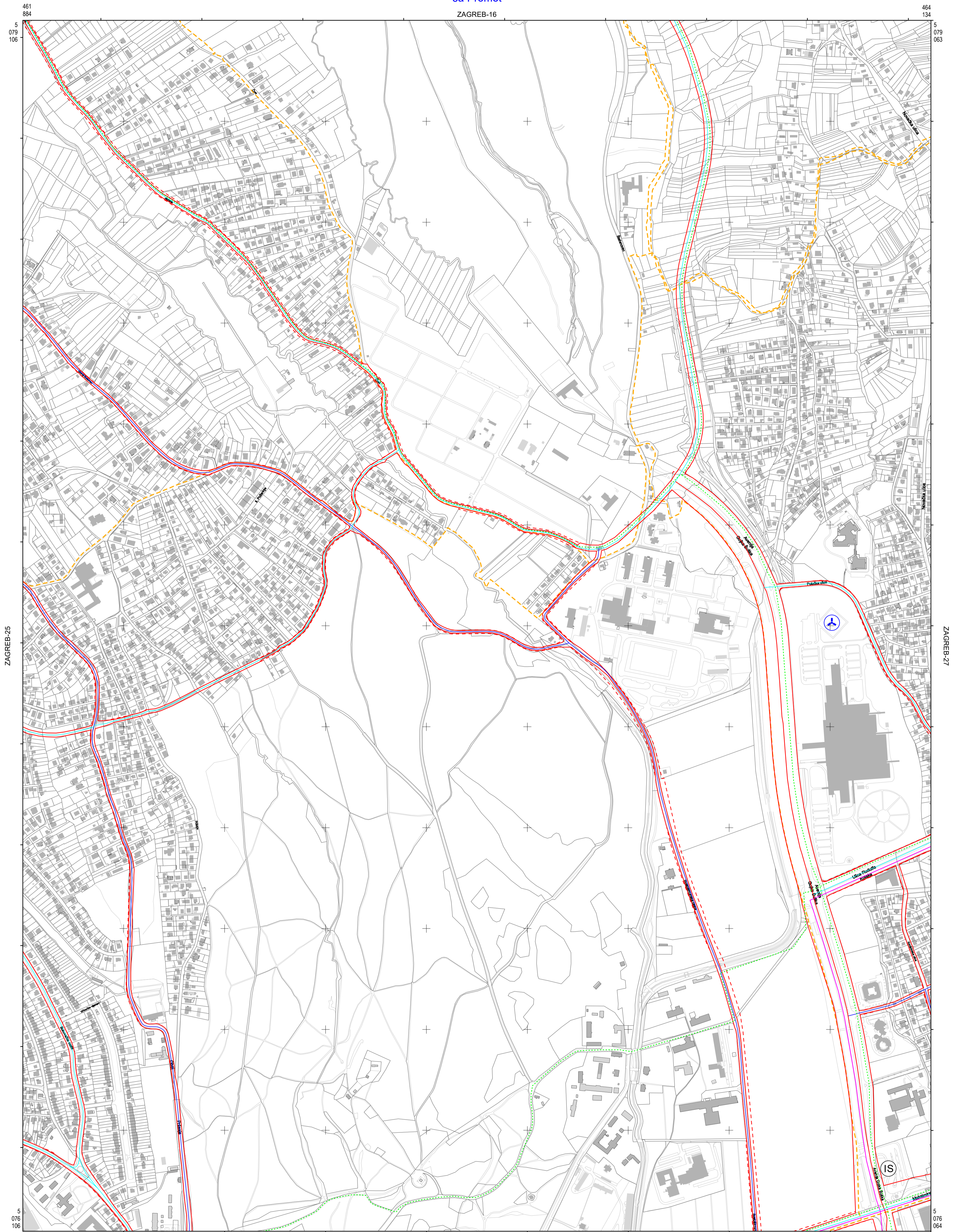
podjela listova HTRS96/TM	5-2-4-105-9	5-3-4-105-9
	5-7-4-105-9	5-8-4-105-9



MJERILO 1:5 000

Podloga: katastarska podloga, prosinac 2016
 Gradski ured za katastar i geodetske poslove Grada Zagreba
 Nositelj izrade: Gradski ured za strategijsko planiranje i razvoj Grada
 Stručni izradivač: Zavod za prostorno uređenje Grada Zagreba
 Odluka o izradi: Odluka o izradi izmjena i dopuna Generalnog urbanističkog plana grada Zagreba (Službeni glasnik 15/15, 12/16)

Koordinatni sistem: HTRS96 Croatia TM
 Projekcija: Transverse Mercator
 Datum: Croatian Terrestrial Reference System
 Mjerna jedinica: Metar



ZAGREB-25

ZAGREB-27

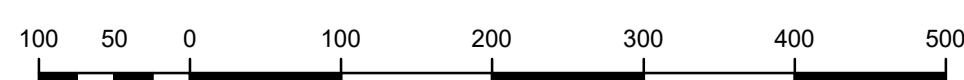
ZAGREB-36

461 828

464 077



podjela listova HTRS96/TM	5-3-4-105-9
	5-8-4-105-9



MJERILO 1:5 000

Podloga: katastarska podloga, prosinac 2016
 Gradski ured za katastar i geodetske poslove Grada Zagreba
 Nositelj izrade: Gradski ured za strategijsko planiranje i razvoj Grada
 Stručni izrađivač: Zavod za prostorno uređenje Grada Zagreba
 Odluka o izradi: Odluka o izradi izmjena i dopuna Generalnog urbanističkog plana grada Zagreba (Službeni glasnik 15/15, 12/16)

Koordinatni sistem: HTRS96 Croatia TM
 Projekcija: Transverse Mercator
 Datum: Croatian Terrestrial Reference System
 Mjerna jedinica: Metar

464
133

ZAGREB-17

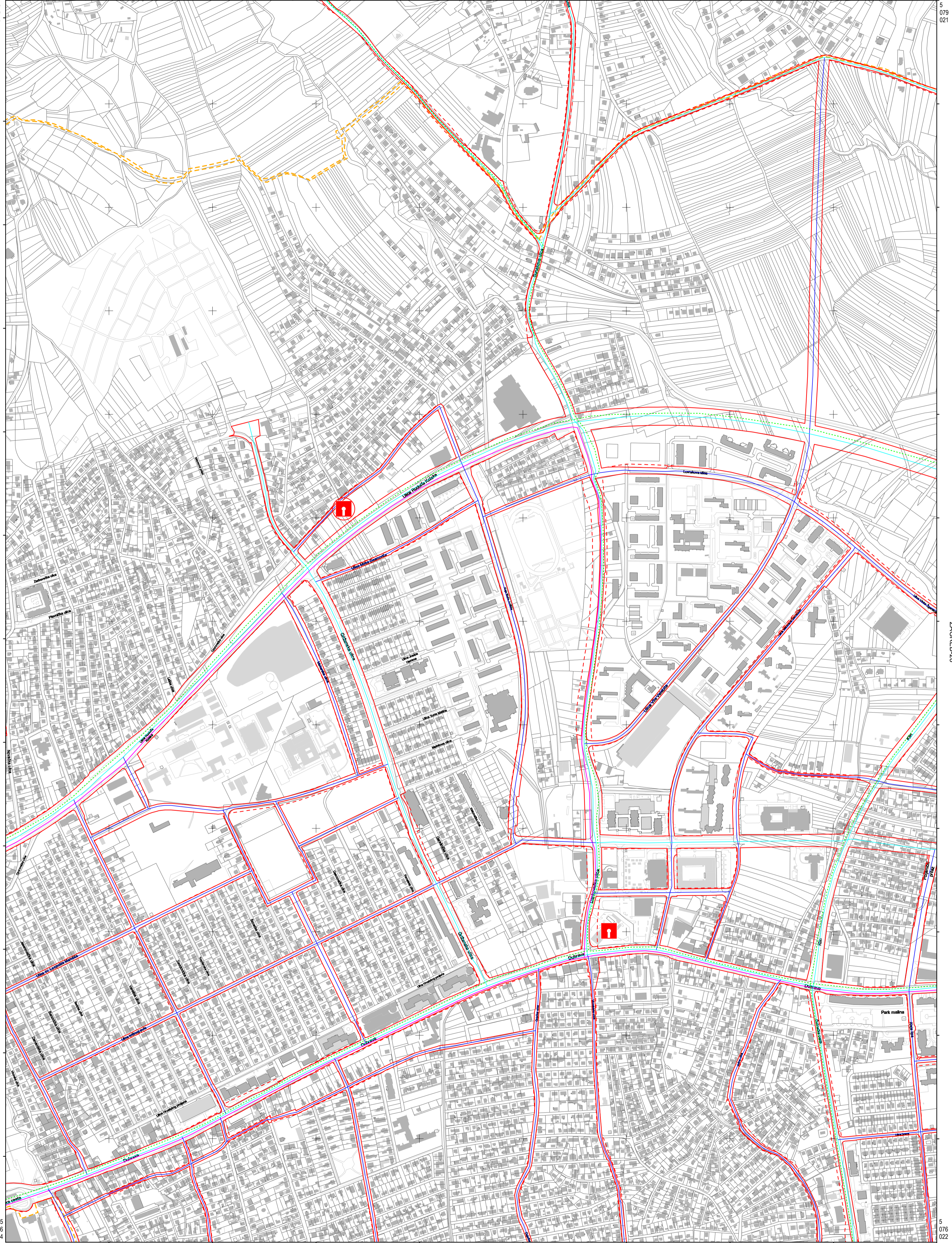
466
383

5
079
063

5
079
021

ZAGREB-26

ZAGREB-28



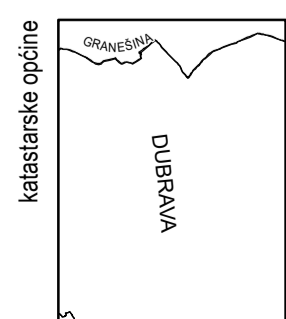
464
077

ZAGREB-37

466
327

5
076
064

5
076
022



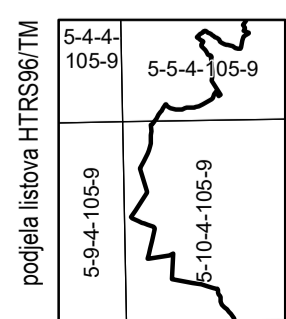
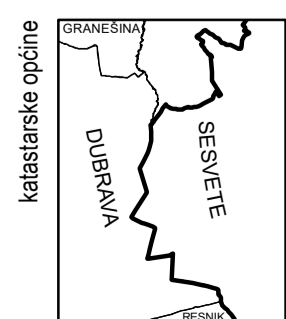
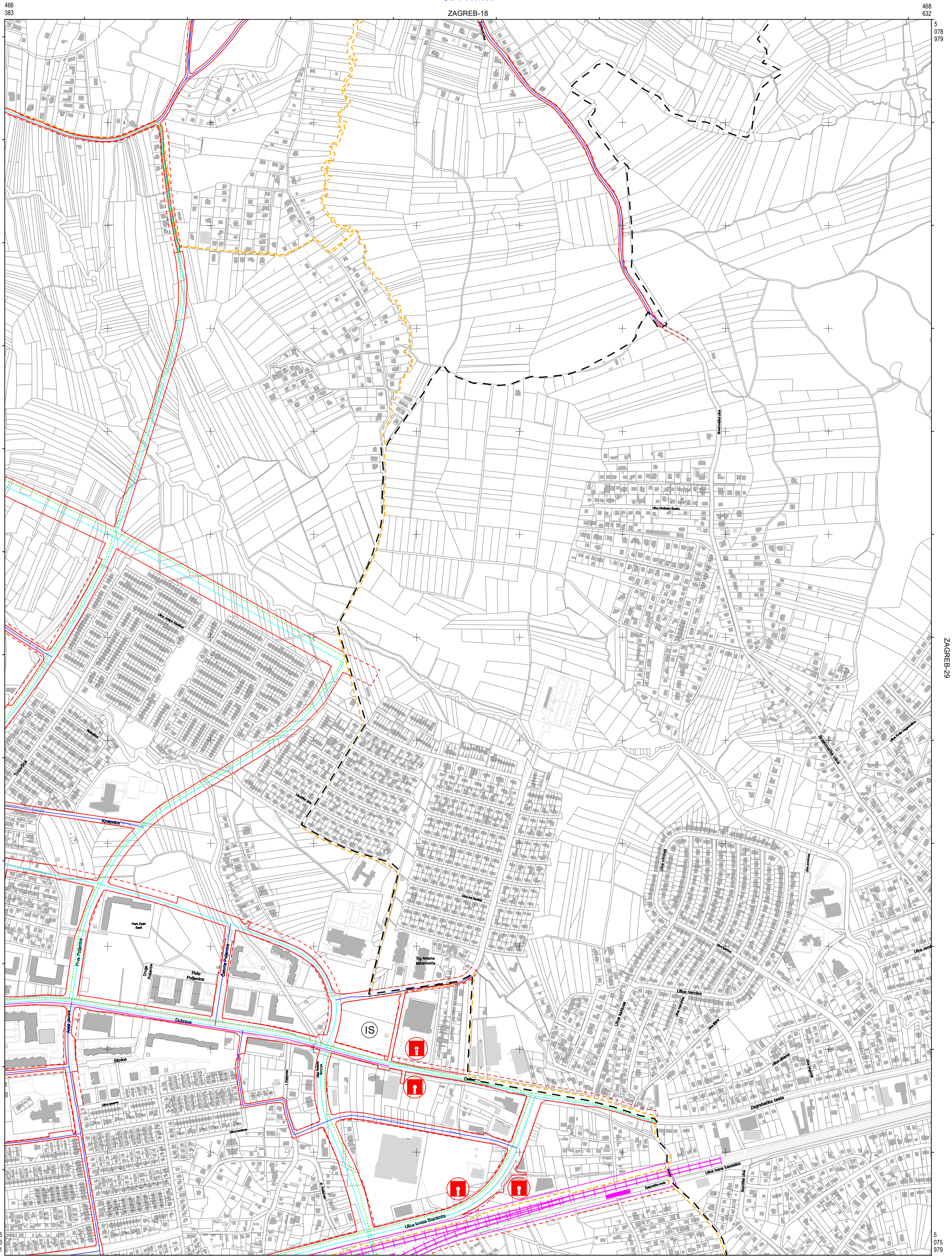
podjela listova HTRS96/TM	5-4-4-105-9
	5-9-4-105-9



MJERILO 1:5 000

Podloga: katastarska podloga, prosinac 2016
 Gradski ured za katastar i geodetske poslove Grada Zagreba
 Nositelj izrade: Gradski ured za strategijsko planiranje i razvoj Grada
 Stručni izrađivač: Zavod za prostorno uređenje Grada Zagreba
 Odluka o izradi: Odluka o izradi izmjena i dopuna Generalnog urbanističkog plana grada Zagreba (Službeni glasnik 15/15, 12/16)

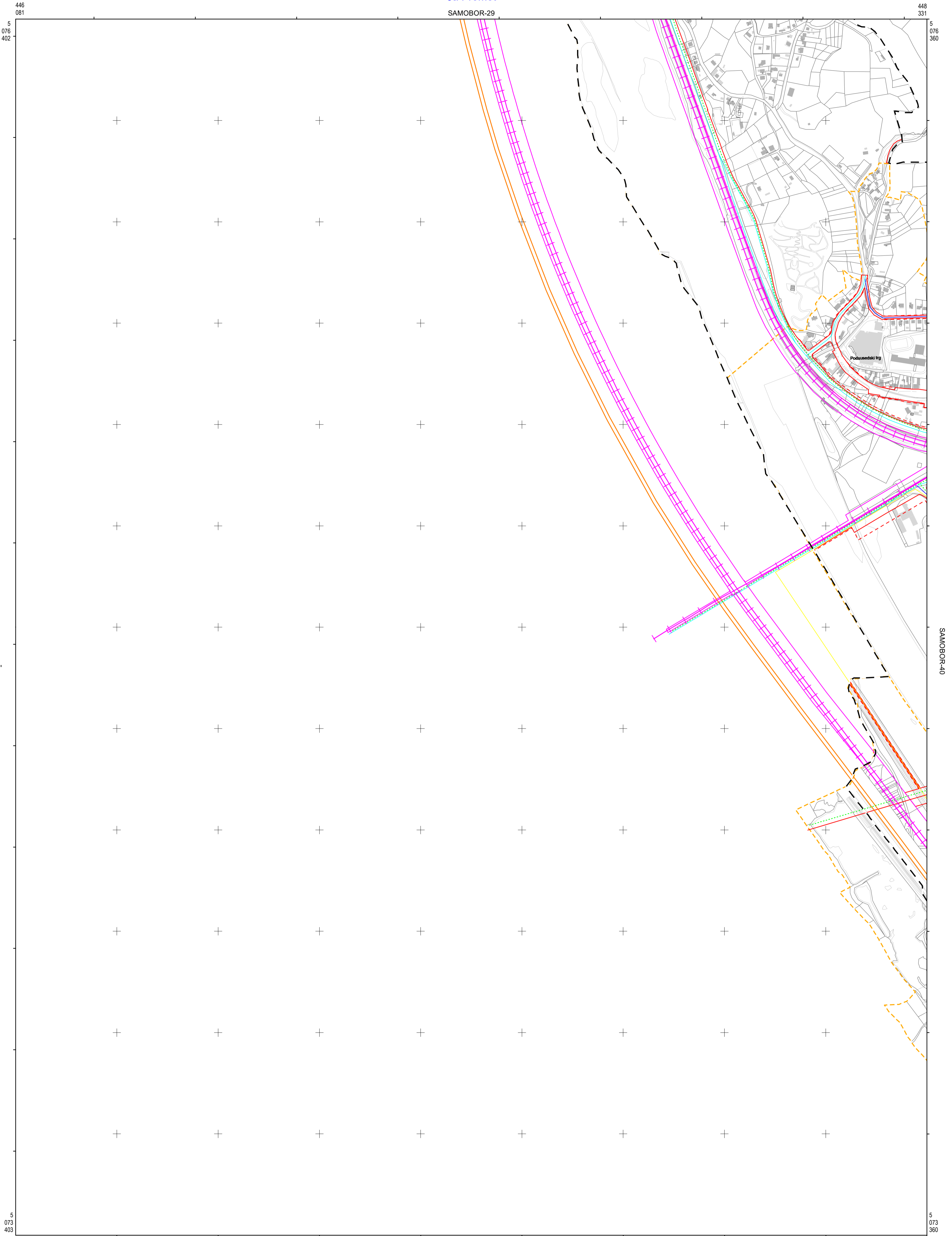
Koordinatni sistem: HTRS96 Croatia TM
 Projekcija: Transverse Mercator
 Datum: Croatian Terrestrial Reference System
 Mjerna jedinica: Metar



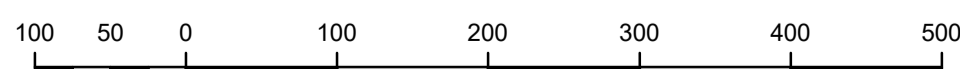
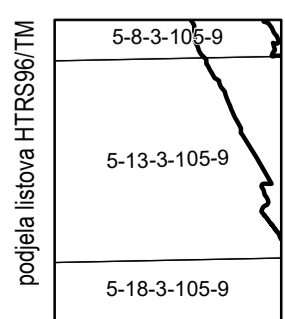
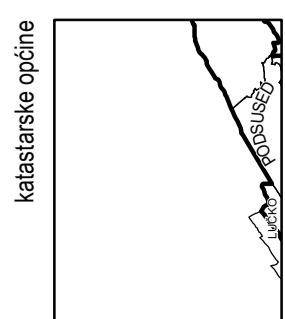
MJERILO 1:5 000

Podloga: katastarska podloga, prosinac 2016
 Gradski ured za katastar i geodetske poslove Grada Zagreba
 Nositelj izrade: Gradski ured za strategijsko planiranje i razvoj Grada
 Stručni izradivač: Zavod za prostorno uređenje Grada Zagreba
 Odluka o izradi: Odluka o izradi izmjena i dopuna Generalnog urbanističkog plana grada Zagreba (Službeni glasnik 15/15, 12/16)

Koordinatni sistem: HTRS96 Croatia TM
 Projekcija: Transverse Mercator
 Datum: Croatian Terrestrial Reference System
 Mjerna jedinica: Metar



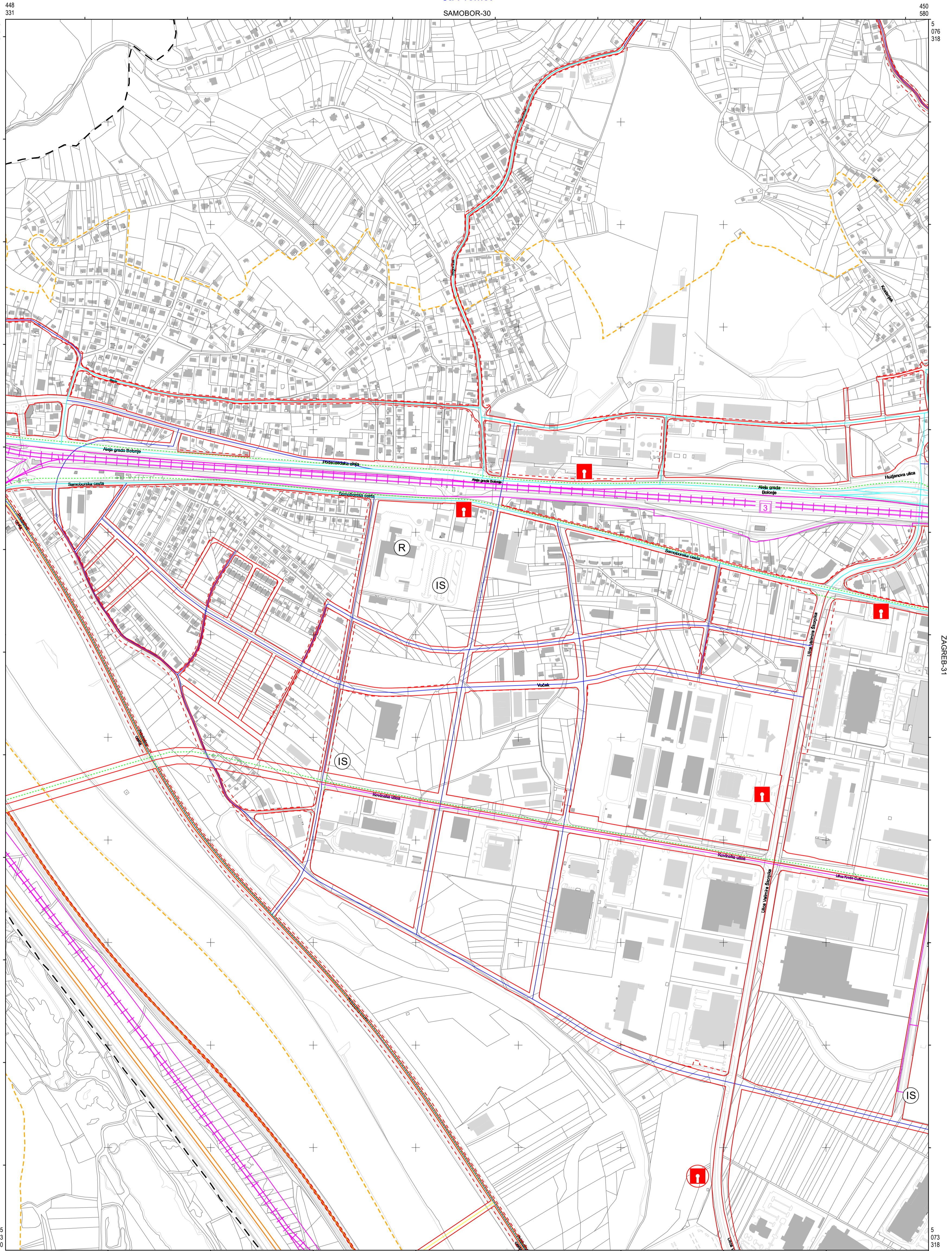
446
025



MJERILO 1:5 000

Podloga: katastarska podloga, prosinac 2016
 Gradski ured za katastar i geodetske poslove Grada Zagreba
 Nositelj izrade: Gradski ured za strategijsko planiranje i razvoj Grada
 Stručni izradivač: Zavod za prostorno uređenje Grada Zagreba
 Odluka o izradi: Odluka o izradi izmjena i dopuna Generalnog urbanističkog plana grada Zagreba (Službeni glasnik 15/15, 12/16)

Koordinatni sistem: HTRS96 Croatia TM
 Projekcija: Transverse Mercator
 Datum: Croatian Terrestrial Reference System
 Mjerna jedinica: Metar



SAMOBOR-39

ZAGREB-31

448
331

5
076
360

448
274

5
073
360

SAMOBOR-30

SAMOBOR-50

450
580

5
076
318

450
524

5
073
318

100 50 0 100 200 300 400 500

MJERILO 1:5 000

Podloga: katastarska podloga, prosinac 2016
Gradski ured za katastar i geodetske poslove Grada Zagreba

Nositelj izrade: Gradski ured za strategijsko planiranje i razvoj Grada

Stručni izrađivač: Zavod za prostorno uređenje Grada Zagreba

Odluka o izradi: Odluka o izradi izmjena i dopuna Generalnog urbanističkog plana grada Zagreba (Službeni glasnik 15/15, 12/16)

Koordinatni sistem: HTRS96 Croatia TM
Projekcija: Transverse Mercator
Datum: Croatian Terrestrial Reference System
Mjerna jedinica: Metar

448
331

5
076
360

448
274

5
073
360

SAMOBOR-30

SAMOBOR-50

450
580

5
076
318

450
524

5
073
318

100 50 0 100 200 300 400 500

MJERILO 1:5 000

Podloga: katastarska podloga, prosinac 2016
Gradski ured za katastar i geodetske poslove Grada Zagreba

Nositelj izrade: Gradski ured za strategijsko planiranje i razvoj Grada

Stručni izrađivač: Zavod za prostorno uređenje Grada Zagreba

Odluka o izradi: Odluka o izradi izmjena i dopuna Generalnog urbanističkog plana grada Zagreba (Službeni glasnik 15/15, 12/16)

Koordinatni sistem: HTRS96 Croatia TM
Projekcija: Transverse Mercator
Datum: Croatian Terrestrial Reference System
Mjerna jedinica: Metar

448
331

5
076
360

448
274

5
073
360

SAMOBOR-30

SAMOBOR-50

450
580

5
076
318

450
524

5
073
318

100 50 0 100 200 300 400 500

MJERILO 1:5 000

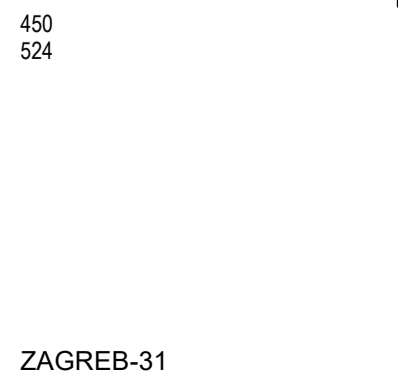
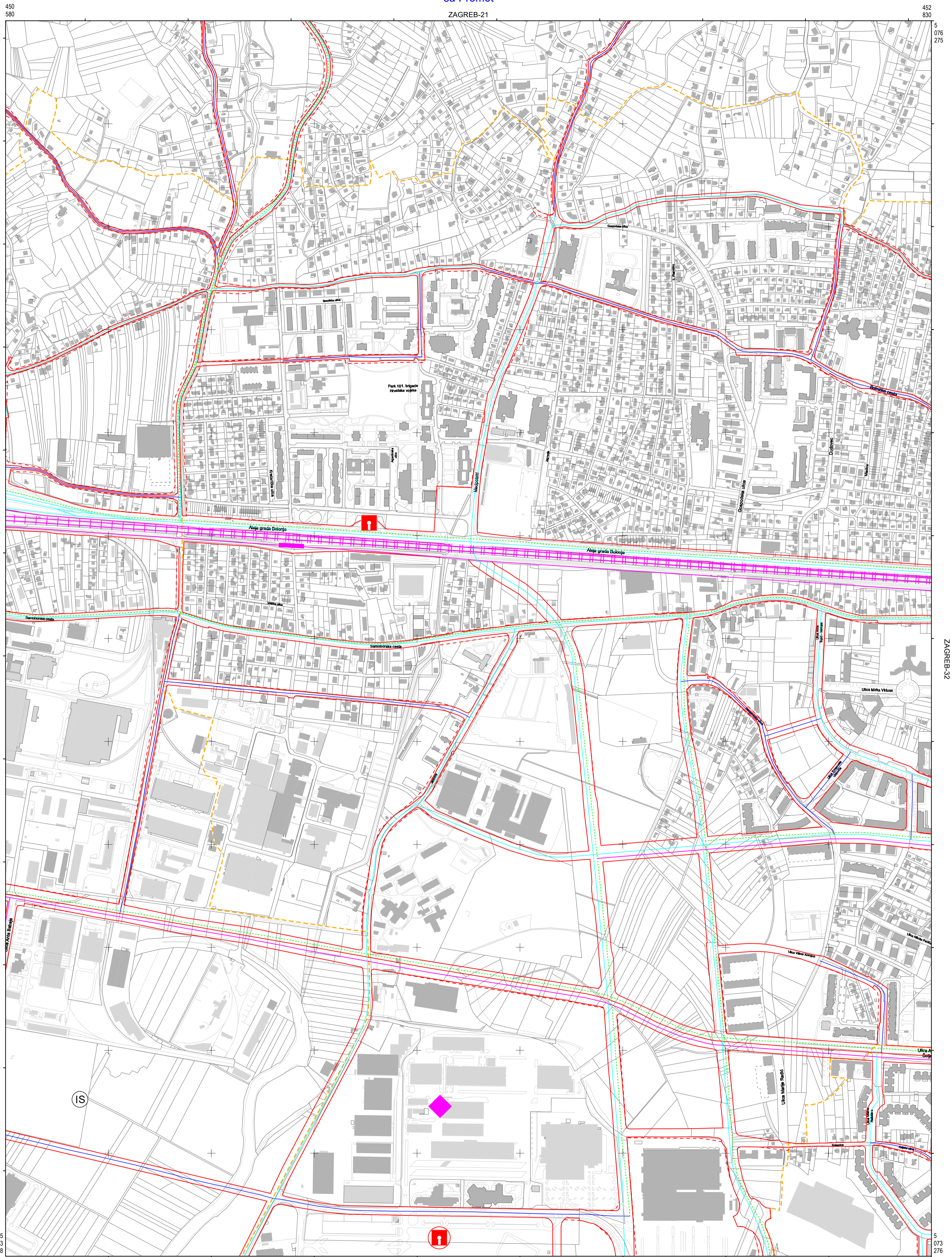
Podloga: katastarska podloga, prosinac 2016
Gradski ured za katastar i geodetske poslove Grada Zagreba

Nositelj izrade: Gradski ured za strategijsko planiranje i razvoj Grada

Stručni izrađivač: Zavod za prostorno uređenje Grada Zagreba

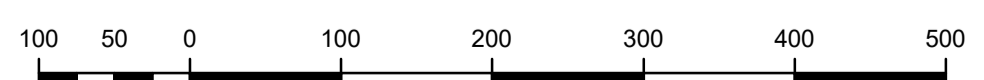
Odluka o izradi: Odluka o izradi izmjena i dopuna Generalnog urbanističkog plana grada Zagreba (Službeni glasnik 15/15, 12/16)

Koordinatni sistem: HTRS96 Croatia TM
Projekcija: Transverse Mercator
Datum: Croatian Terrestrial Reference System
Mjerna jedinica: Metar



podjela listova HTRS96 TM

5-9-3-105-9	5-10-3-105-9
5-14-3-105-9	5-15-3-105-9
5-19-3-105-9	5-20-3-105-9



MJERILO 1:5 000

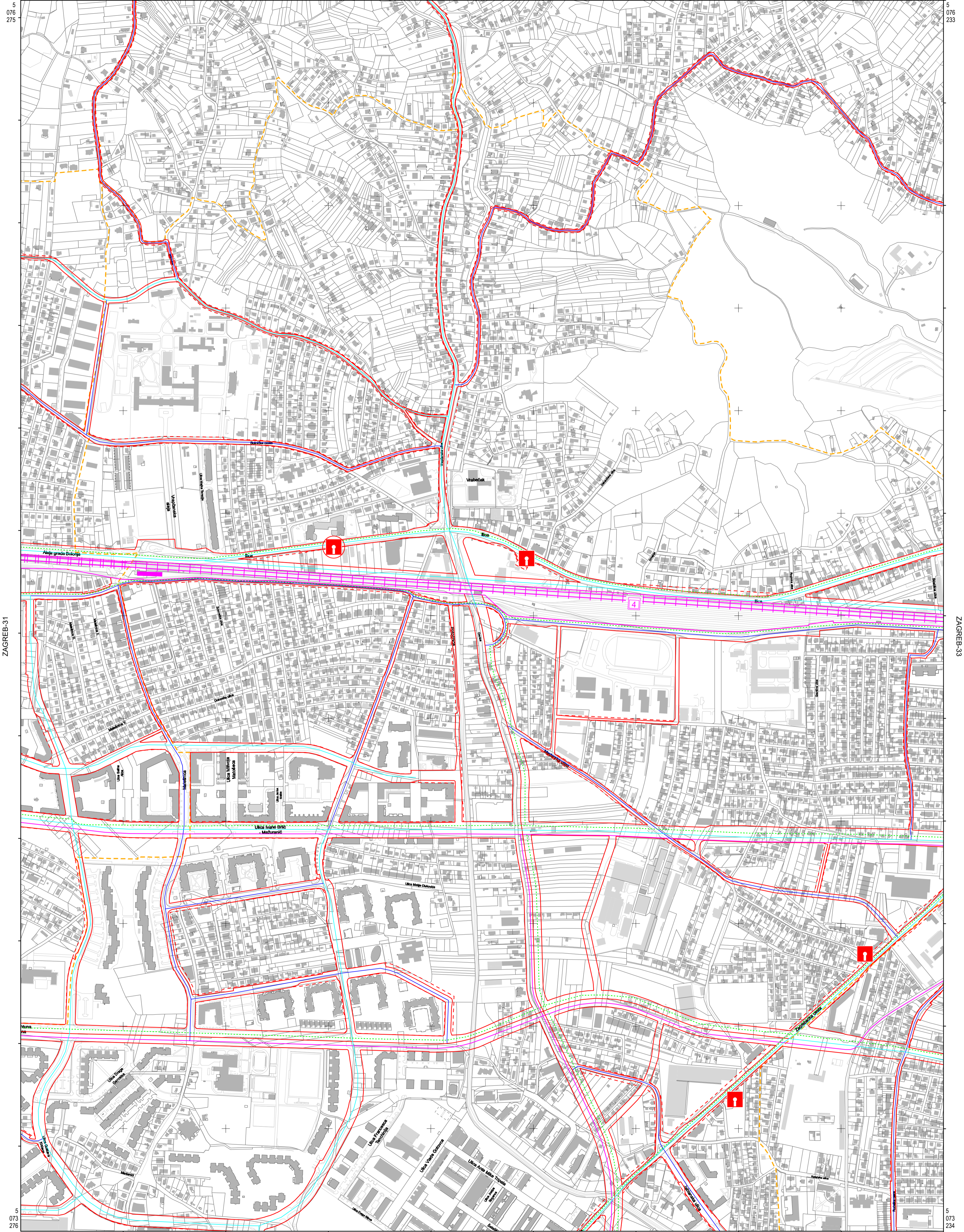
Podloga: katastarska podloga, prosinac 2016
 Gradski ured za katastar i geodetske poslove Grada Zagreba
 Nositelj izrade: Gradski ured za strategijsko planiranje i razvoj Grada
 Stručni izradivač: Zavod za prostorno uređenje Grada Zagreba
 Odluka o izradi: Odluka o izradi izmjena i dopuna Generalnog urbanističkog plana grada Zagreba (Službeni glasnik 15/15, 12/16)

Koordinatni sistem: HTRS96 Croatia TM
 Projekcija: Transverse Mercator
 Datum: Croatian Terrestrial Reference System
 Mjerna jedinica: Metar

452
830

ZAGREB-22

455
079



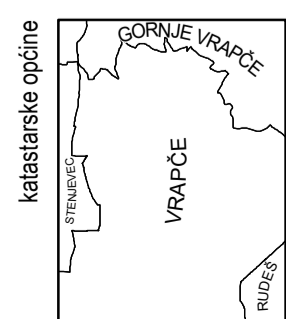
ZAGREB-31

ZAGREB-33

452
773

ZAGREB-42

455
023



podjela listova HTRS96 TM

5-10-3-105-9
5-15-3-105-9
5-20-3-105-9



MJERILO 1:5 000

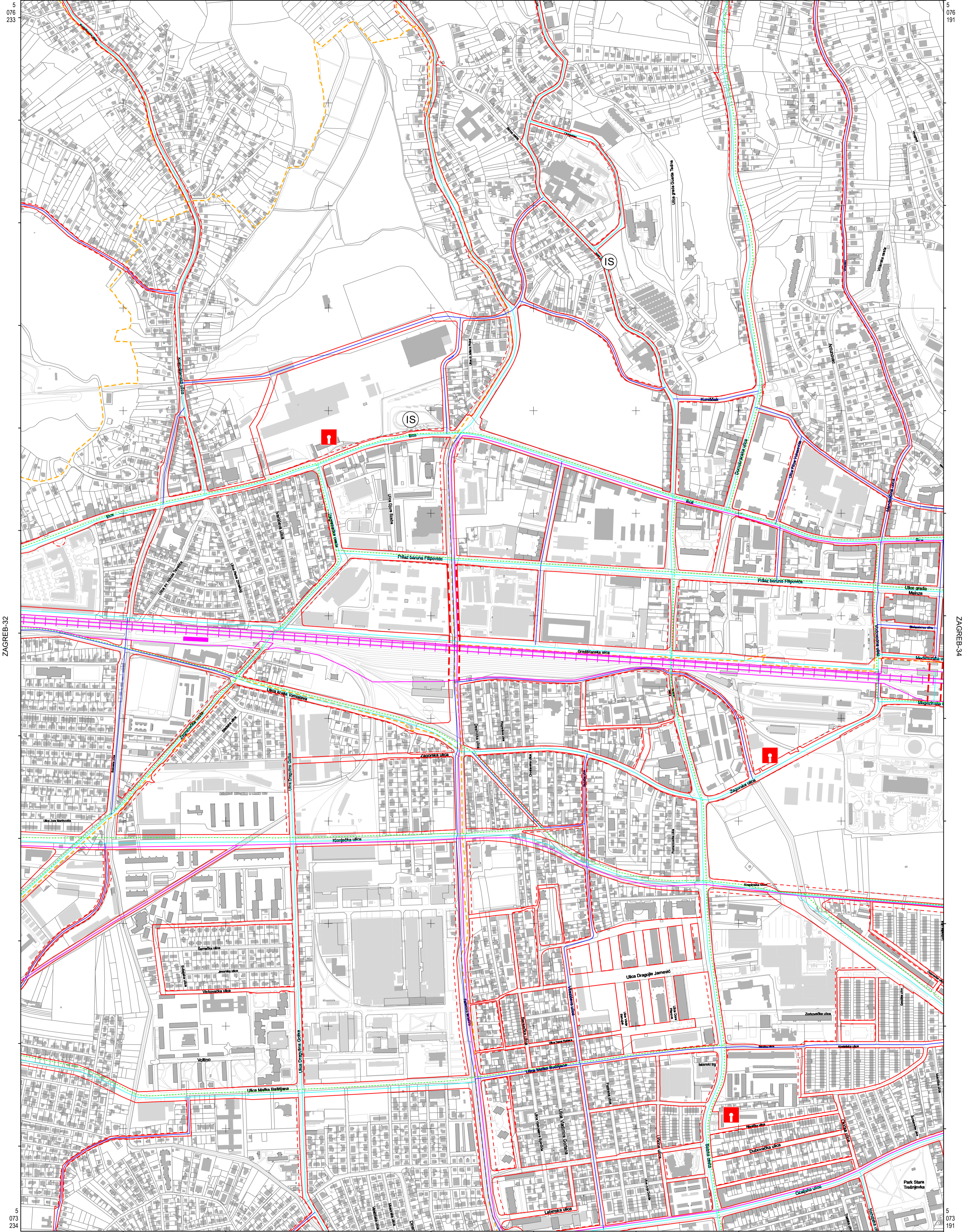
Podloga: katastarska podloga, prosinac 2016
 Gradski ured za katastar i geodetske poslove Grada Zagreba
 Nositelj izrade: Gradski ured za strategijsko planiranje i razvoj Grada
 Stručni izrađivač: Zavod za prostorno uređenje Grada Zagreba
 Odluka o izradi: Odluka o izradi izmjena i dopuna Generalnog urbanističkog plana grada Zagreba (Službeni glasnik 15/15, 12/16)

Koordinatni sistem: HTRS96 Croatia TM
 Projekcija: Transverse Mercator
 Datum: Croatian Terrestrial Reference System
 Mjerna jedinica: Metar

455
079

ZAGREB-23

457
329



ZAGREB-32

ZAGREB-34

455
023

ZAGREB-43

457
272



podjela listova HTRS96/TM	5-11-4-105-9
	5-16-4-105-9



MJERILO 1:5 000

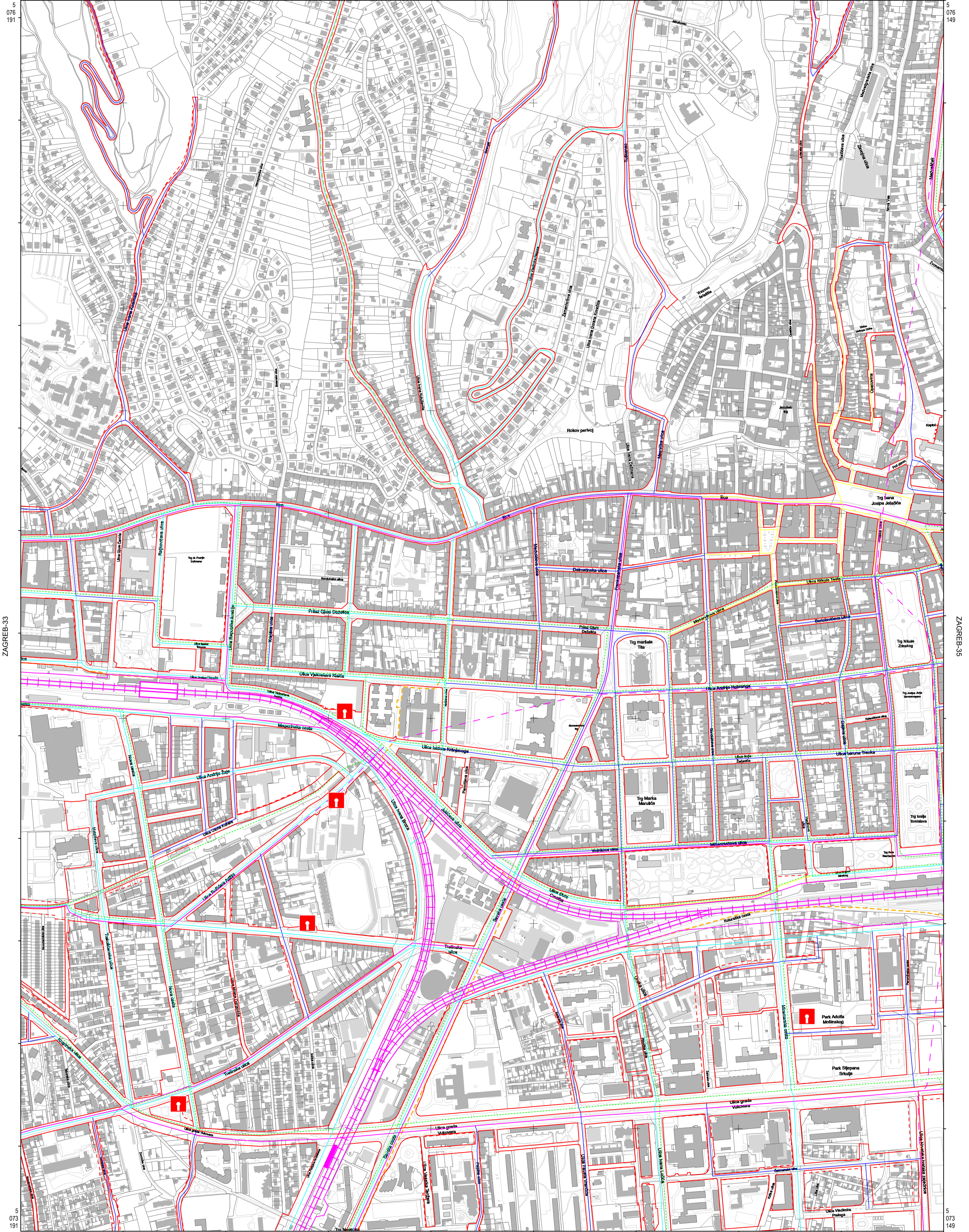
Podloga: katastarska podloga, prosinac 2016
 Gradski ured za katastar i geodetske poslove Grada Zagreba
 Nositelj izrade: Gradski ured za strategijsko planiranje i razvoj Grada
 Stručni izradivač: Zavod za prostorno uređenje Grada Zagreba
 Odluka o izradi: Odluka o izradi izmjena i dopuna Generalnog urbanističkog plana grada Zagreba (Službeni glasnik 15/15, 12/16)

Koordinatni sistem: HTRS96 Croatia TM
 Projekcija: Transverse Mercator
 Datum: Croatian Terrestrial Reference System
 Mjerna jedinica: Metar

457
329

ZAGREB-24

459
578



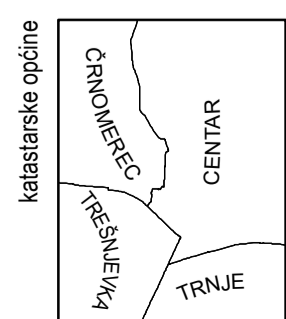
ZAGREB-33

ZAGREB-35

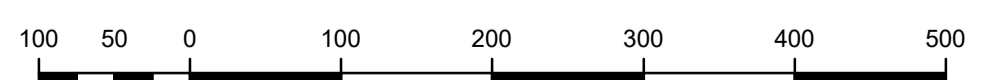
457
272

ZAGREB-44

459
522



podjela listova HTRS96 TM	
5-11-4-105-9	5-7-4-105-9
5-16-4-105-9	5-17-4-105-9



MJERILO 1:5 000

Podloga: katastarska podloga, prosinac 2016
 Gradski ured za katastar i geodetske poslove Grada Zagreba
 Nositelj izrade: Gradski ured za strategijsko planiranje i razvoj Grada
 Stručni izrađivač: Zavod za prostorno uređenje Grada Zagreba
 Odluka o izradi: Odluka o izradi izmjena i dopuna Generalnog urbanističkog plana grada Zagreba (Službeni glasnik 15/15, 12/16)

Koordinatni sistem: HTRS96 Croatia TM
 Projekcija: Transverse Mercator
 Datum: Croatian Terrestrial Reference System
 Mjerna jedinica: Metar

459
578

ZAGREB-25

461
828



ZAGREB-34

ZAGREB-36

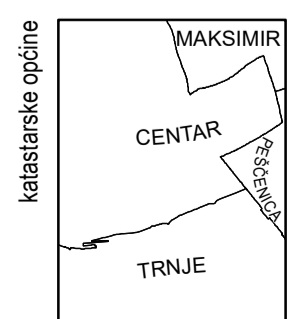
5
073
149

5
073
107

459
522

ZAGREB-45

461
771



podjela listova HTRS96/TM

5-7-4-105-9	5-12-4-105-9	5-13-4-105-9
5-17-4-105-9	5-18-4-105-9	



MJERILO 1:5 000

Podloga: katastarska podloga, prosinac 2016
 Gradski ured za katastar i geodetske poslove Grada Zagreba
 Nositelj izrade: Gradski ured za strategijsko planiranje i razvoj Grada
 Stručni izradivač: Zavod za prostorno uređenje Grada Zagreba
 Odluka o izradi: Odluka o izradi izmjena i dopuna Generalnog urbanističkog plana grada Zagreba (Službeni glasnik 15/15, 12/16)

Koordinatni sistem: HTRS96 Croatia TM
 Projekcija: Transverse Mercator
 Datum: Croatian Terrestrial Reference System
 Mjerna jedinica: Metar

461
828

ZAGREB-26

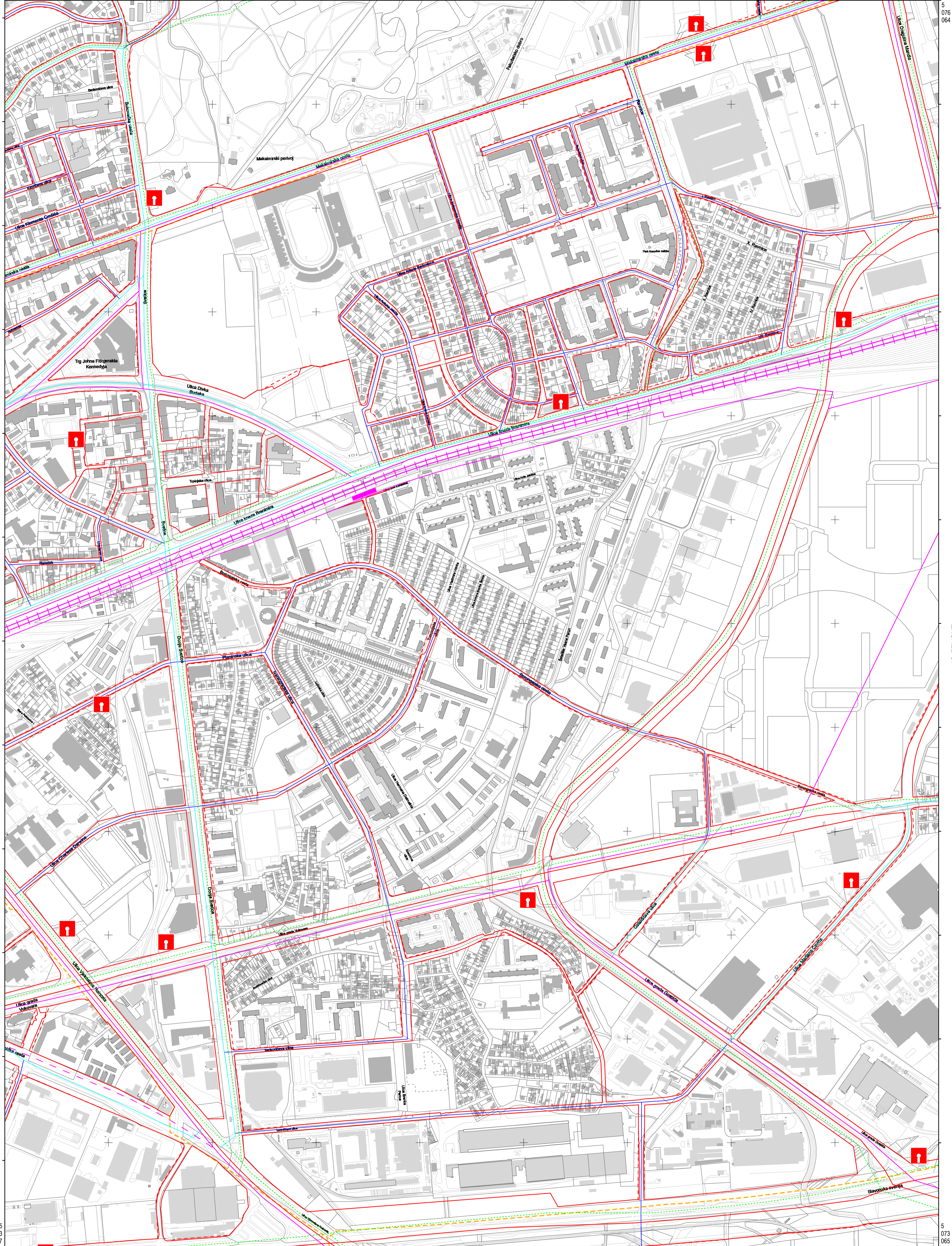
464
077

5
076
106

5
076
064

ZAGREB-35

ZAGREB-37



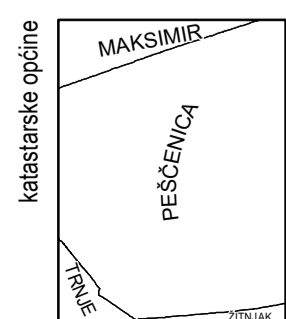
5
073
107

5
073
065

461
771

ZAGREB-46

464
021



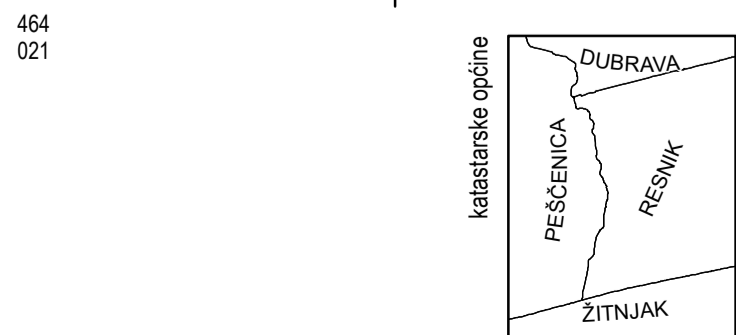
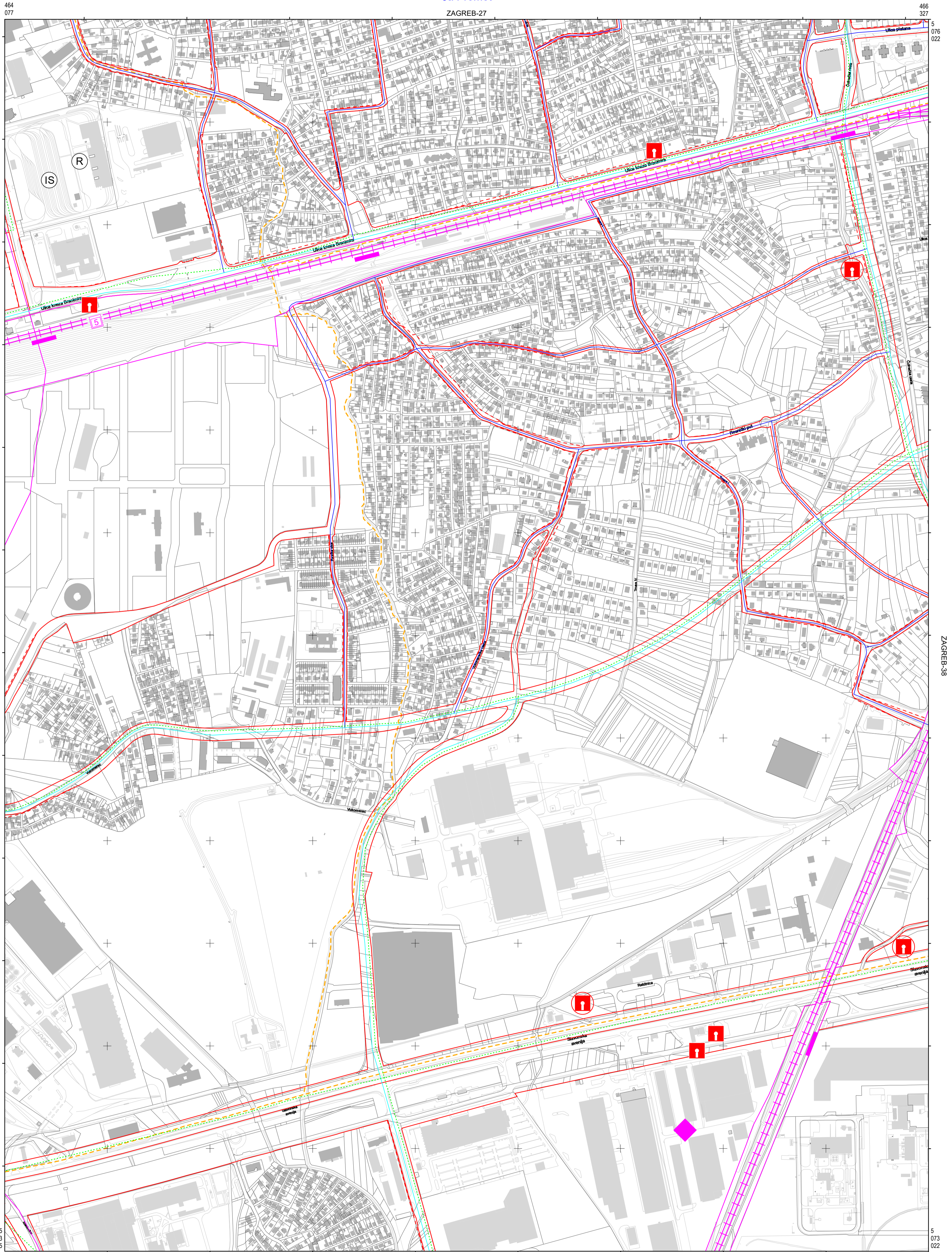
podjela listova HTRS96/TM	5-13-4-105-9
	5-18-4-105-9



MJERILO 1:5 000

Podloga: katastarska podloga, prosinac 2016
 Gradski ured za katastar i geodetske poslove Grada Zagreba
 Nositelj izrade: Gradski ured za strategijsko planiranje i razvoj Grada
 Stručni izrađivač: Zavod za prostorno uređenje Grada Zagreba
 Odluka o izradi: Odluka o izradi izmjena i dopuna Generalnog urbanističkog plana grada Zagreba (Službeni glasnik 15/15, 12/16)

Koordinatni sistem: HTRS96 Croatia TM
 Projekcija: Transverse Mercator
 Datum: Croatian Terrestrial Reference System
 Mjerna jedinica: Metar



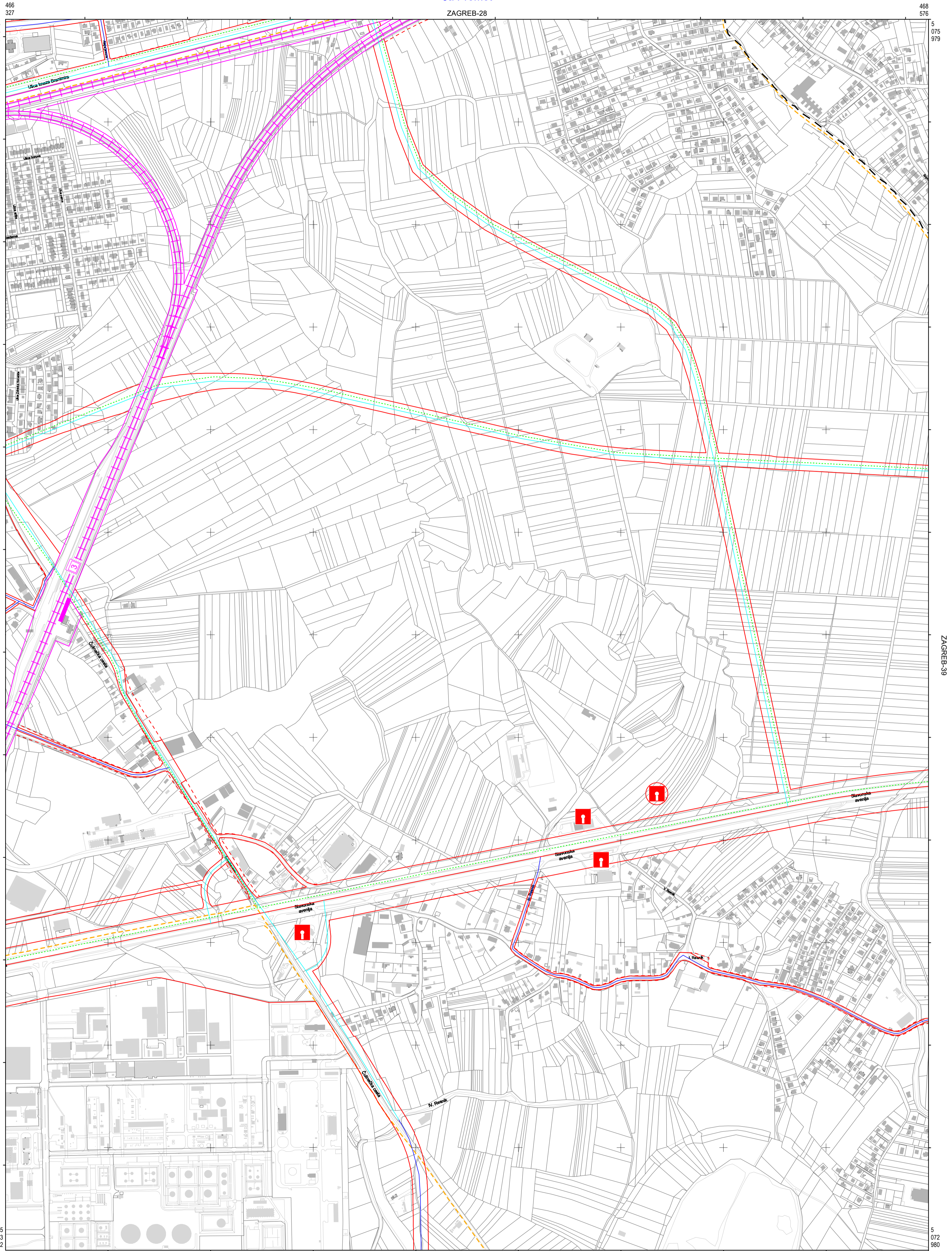
podjela listova HTRS96/TM	5-14-4-105-9
	5-19-4-105-9



MJERILO 1:5 000

Podloga: katastarska podloga, prosinac 2016
 Gradski ured za katastar i geodetske poslove Grada Zagreba
 Nositelj izrade: Gradski ured za strategijsko planiranje i razvoj Grada
 Stručni izrađivač: Zavod za prostorno uređenje Grada Zagreba
 Odluka o izradi: Odluka o izradi izmjena i dopuna Generalnog urbanističkog plana grada Zagreba (Službeni glasnik 15/15, 12/16)

Koordinatni sistem: HTRS96 Croatia TM
 Projekcija: Transverse Mercator
 Datum: Croatian Terrestrial Reference System
 Mjerna jedinica: Metar



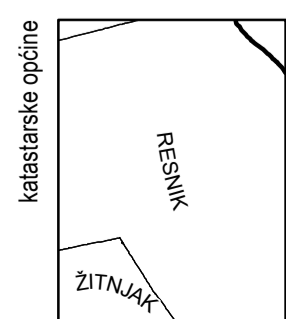
ZAGREB-37

ZAGREB-39

ZAGREB-48

466
270

468
520



podjela listova HTRS96/TM	
5-14-4-105-9	5-16-4-105-9
5-19-4-105-9	5-20-4-105-9



MJERILO 1:5 000

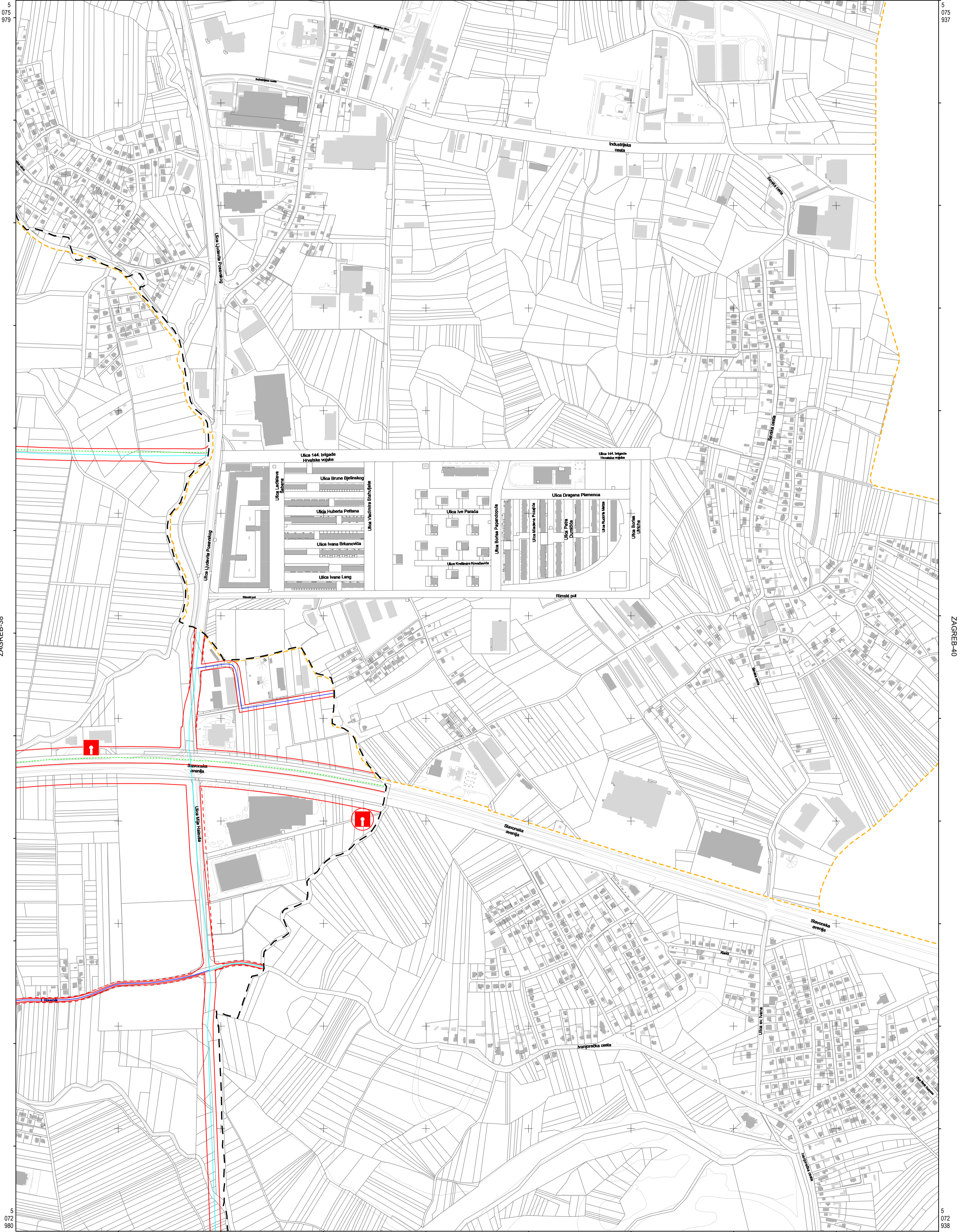
Podloga: katastarska podloga, prosinac 2016
 Gradski ured za katastar i geodetske poslove Grada Zagreba
 Nositelj izrade: Gradski ured za strategijsko planiranje i razvoj Grada
 Stručni izradivač: Zavod za prostorno uređenje Grada Zagreba
 Odluka o izradi: Odluka o izradi izmjena i dopuna Generalnog urbanističkog plana grada Zagreba (Službeni glasnik 15/15, 12/16)

Koordinatni sistem: HTRS96 Croatia TM
 Projekcija: Transverse Mercator
 Datum: Croatian Terrestrial Reference System
 Mjerna jedinica: Metar

468
576

ZAGREB-29

470
826



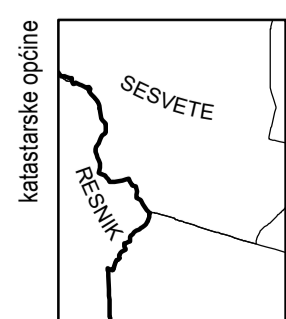
ZAGREB-38

ZAGREB-40

ZAGREB-49

470
769

468
520



podjela listova HTRS96/TM

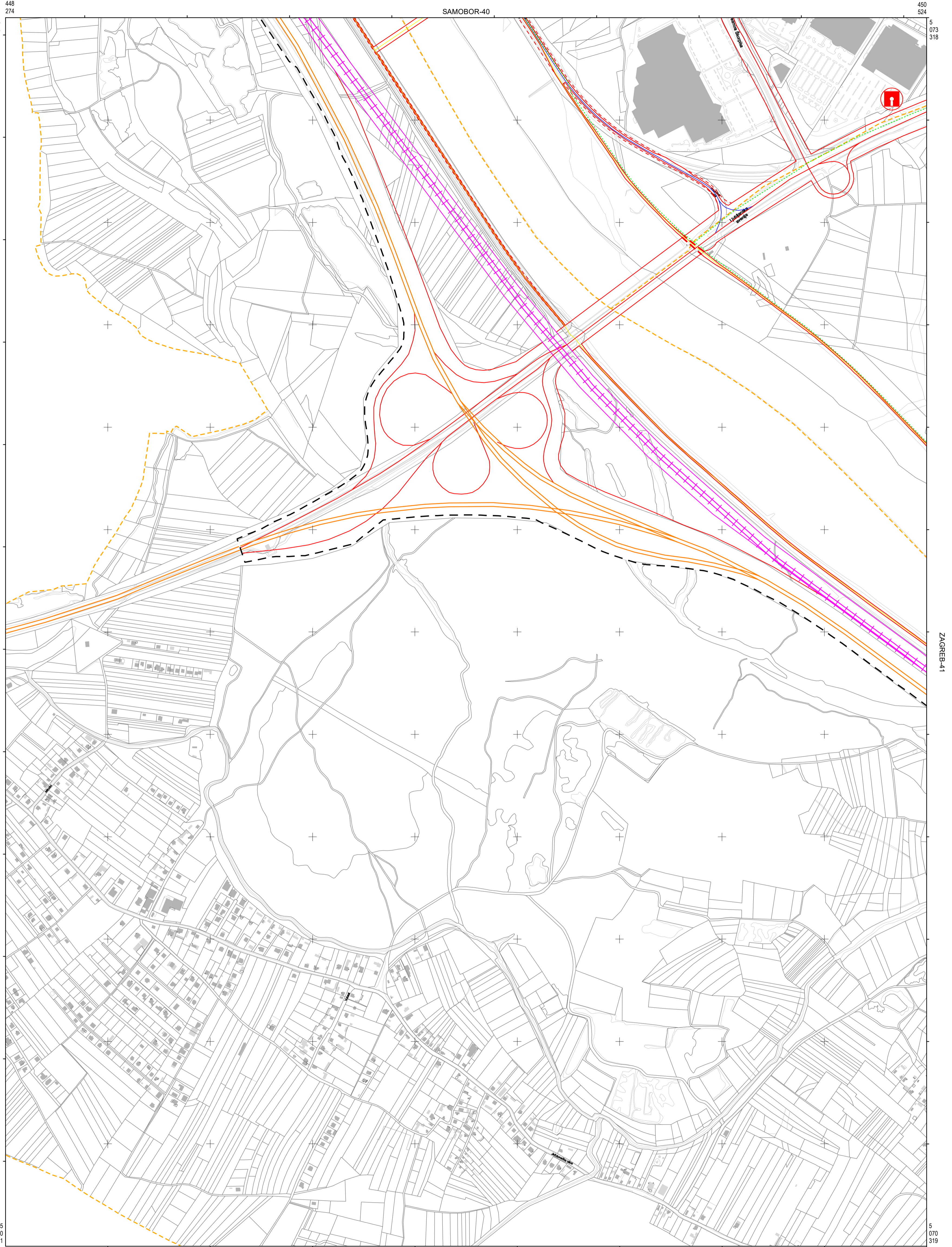
5-2044-105-9	5-15-4-105-9	5-11-3-105-10
5-16-3-105-10		



MJERILO 1:5 000

Podloga: katastarska podloga, prosinac 2016
 Gradski ured za katastar i geodetske poslove Grada Zagreba
 Nositelj izrade: Gradski ured za strategijsko planiranje i razvoj Grada
 Stručni izrađivač: Zavod za prostorno uređenje Grada Zagreba
 Odluka o izradi: Odluka o izradi izmjena i dopuna Generalnog urbanističkog plana grada Zagreba (Službeni glasnik 15/15, 12/16)

Koordinatni sistem: HTRS96 Croatia TM
 Projekcija: Transverse Mercator
 Datum: Croatian Terrestrial Reference System
 Mjerna jedinica: Metar



SAMOBOR-49

ZAGREB-41

448
274

5
073
361

448
218

5
070
361

SAMOBOR-40

JASTREBARSKO-10

450
524

5
073
318

450
468

5
070
319

100 50 0 100 200 300 400 500

MJERILO 1:5 000

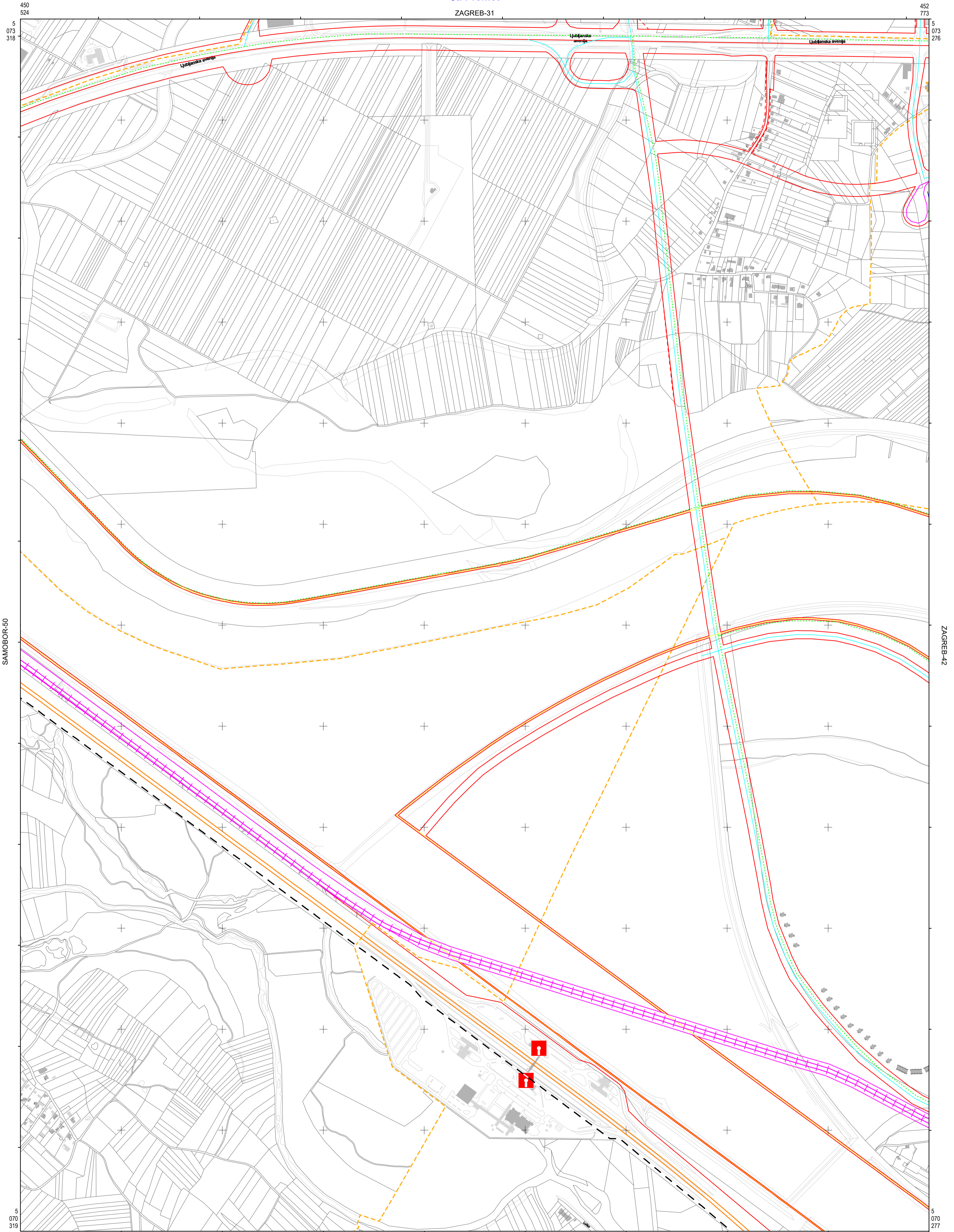
Podloga: katastarska podloga, prosinac 2016
Gradski ured za katastar i geodetske poslove Grada Zagreba

Nositelj izrade: Gradski ured za strategijsko planiranje i razvoj Grada

Stručni izradivač: Zavod za prostorno uređenje Grada Zagreba

Odluka o izradi: Odluka o izradi izmjena i dopuna Generalnog urbanističkog plana grada Zagreba (Službeni glasnik 15/15, 12/16)

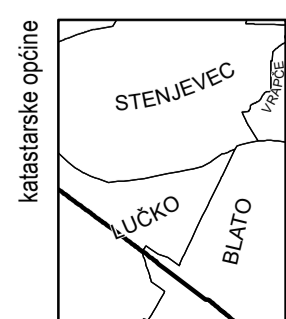
Koordinatni sistem: HTRS96 Croatia TM
Projekcija: Transverse Mercator
Datum: Croatian Terrestrial Reference System
Mjerna jedinica: Metar



SAMOBOR-50

ZAGREB-42

450 524 452 773 450 467 452 717



podjela listova HTRS96/TM

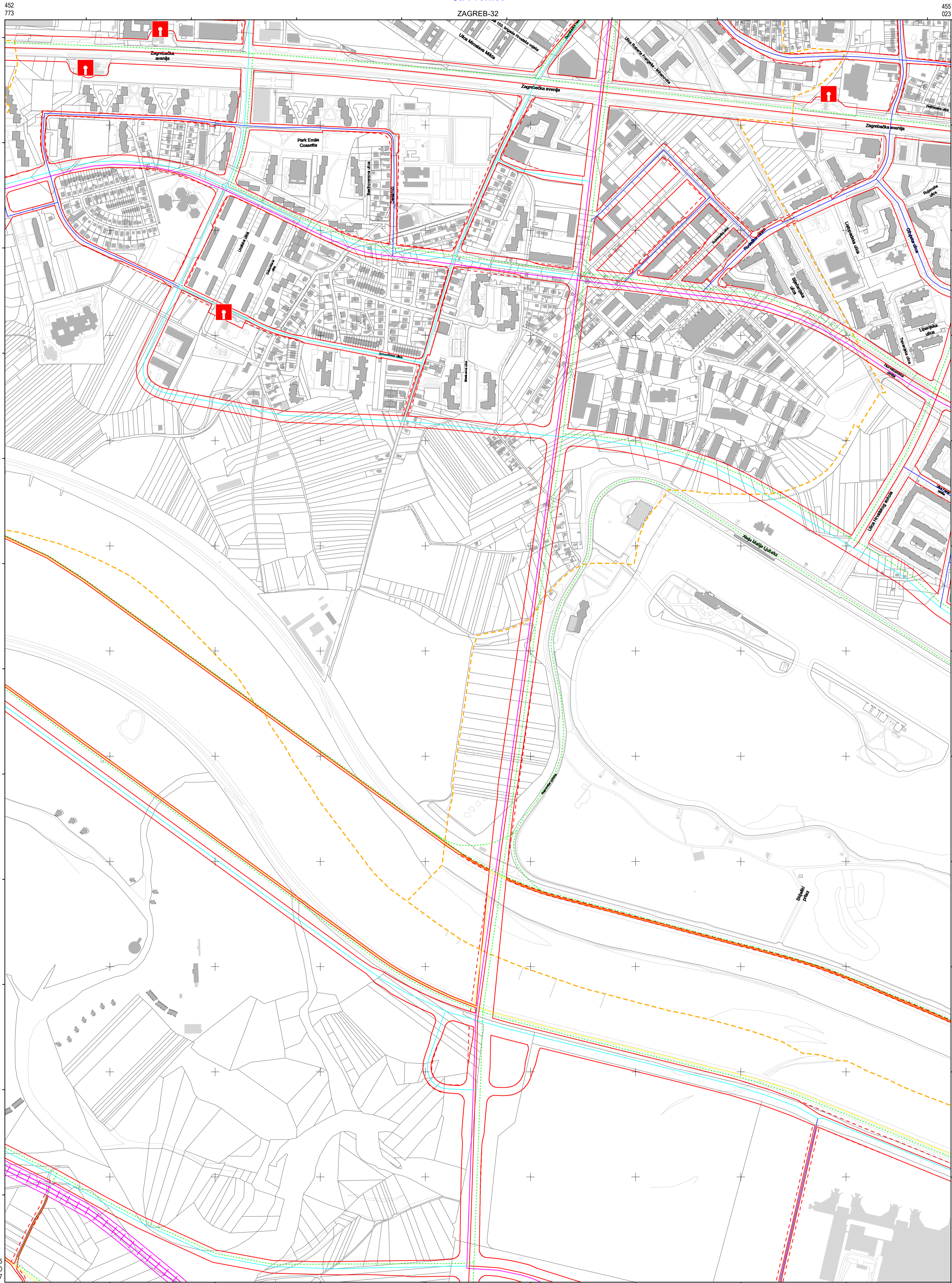
5-19-3-105-9	5-20-3-105-9
5-24-3-105-9	5-25-3-105-9



MJERILO 1:5 000

Podloga: katastarska podloga, prosinac 2016
 Gradski ured za katastar i geodetske poslove Grada Zagreba
 Nositelj izrade: Gradski ured za strategijsko planiranje i razvoj Grada
 Stručni izrađivač: Zavod za prostorno uređenje Grada Zagreba
 Odluka o izradi: Odluka o izradi izmjena i dopuna Generalnog urbanističkog plana grada Zagreba (Službeni glasnik 15/15, 12/16)

Koordinatni sistem: HTRS96 Croatia TM
 Projekcija: Transverse Mercator
 Datum: Croatian Terrestrial Reference System
 Mjerna jedinica: Metar



ZAGREB-41

ZAGREB-43

452
717

5
070
277

452
773

5
073
276

ZAGREB-32

455
023

5
073
234

454
967

5
070
234

kašarske općine

podjela listova HTRS96/TM

5-20-3-105-9	5-25-3-105-9
--------------	--------------

MJERILO 1:5 000

Podloga: katastarska podloga, prosinac 2016
Gradski ured za katastar i geodetske poslove Grada Zagreba

Nositelj izrade: Gradski ured za strategijsko planiranje i razvoj Grada

Stručni izrađivač: Zavod za prostorno uređenje Grada Zagreba

Odluka o izradi: Odluka o izradi izmjena i dopuna Generalnog urbanističkog plana grada Zagreba (Službeni glasnik 15/15, 12/16)

Koordinatni sistem: HTRS96 Croatia TM
Projekcija: Transverse Mercator
Datum: Croatian Terrestrial Reference System
Mjerna jedinica: Metar



ZAGREB-42

ZAGREB-44

454
023

5
073
234

ZAGREB-33

457
272

5
073
192

454
966

5
070
234

VELIKA GORICA-3

457
216

457
216

5
070
192

katarske općine

podjela listova HTRS96/TM

5-16-4-105-9
5-21-4-105-9

MJERILO 1:5 000

Podloga: katastarska podloga, prosinac 2016
Gradski ured za katastar i geodetske poslove Grada Zagreba

Nositelj izrade: Gradski ured za strategijsko planiranje i razvoj Grada

Stručni izrađivač: Zavod za prostorno uređenje Grada Zagreba

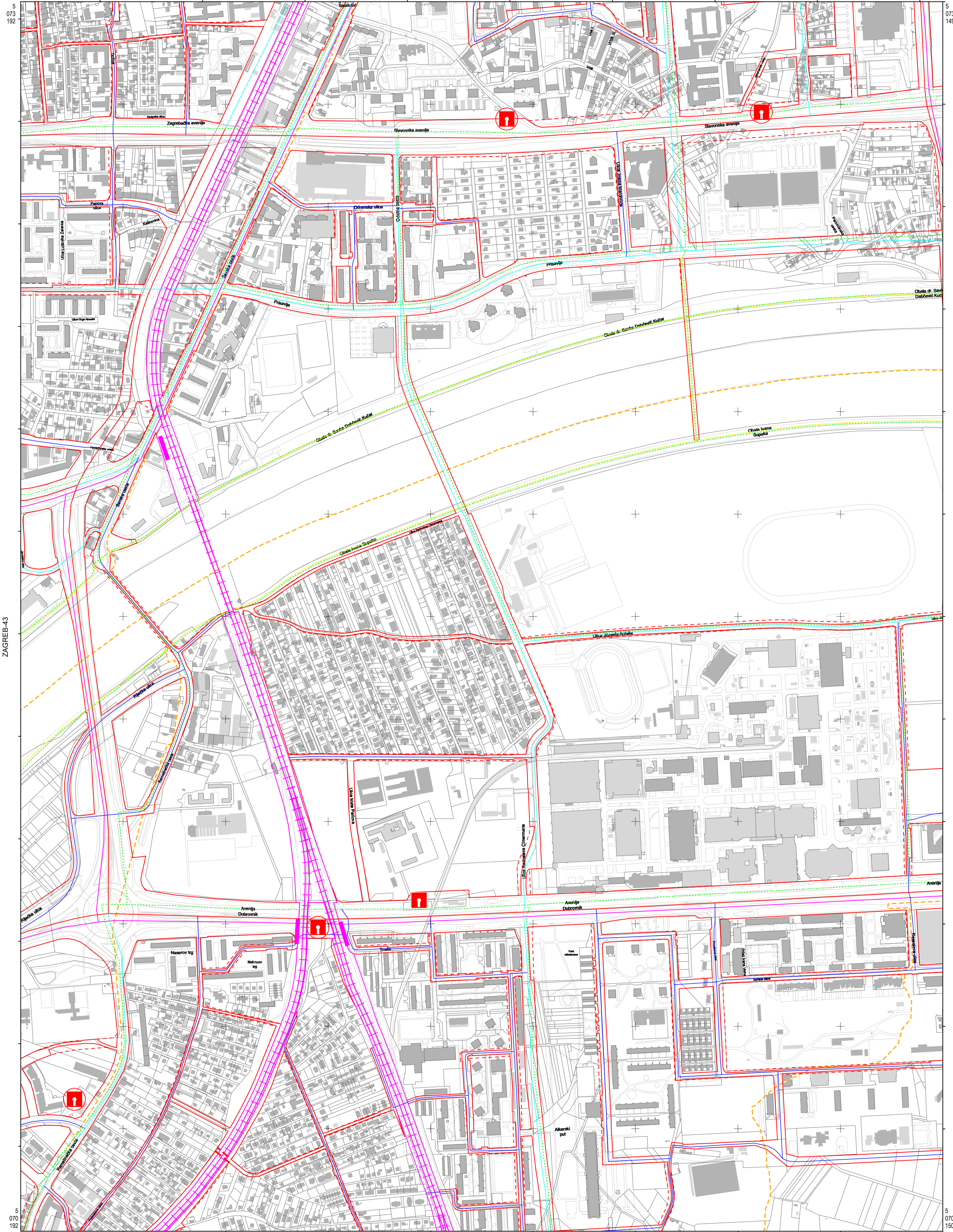
Odluka o izradi: Odluka o izradi izmjena i dopuna Generalnog urbanističkog plana grada Zagreba (Službeni glasnik 15/15, 12/16)

Koordinatni sistem: HTRS96 Croatia TM
Projekcija: Transverse Mercator
Datum: Croatian Terrestrial Reference System
Mjerna jedinica: Metar

457
272

ZAGREB-34

459
522



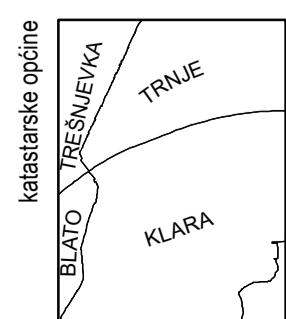
ZAGREB-43

ZAGREB-45

457
216

VELIKA GORICA-4

459
466



podjela listova HTRS96/TM	5-16-4-105-9		5-17-4-105-9	
	5-21-4-105-9	5-22-4-105-9		



MJERILO 1:5 000

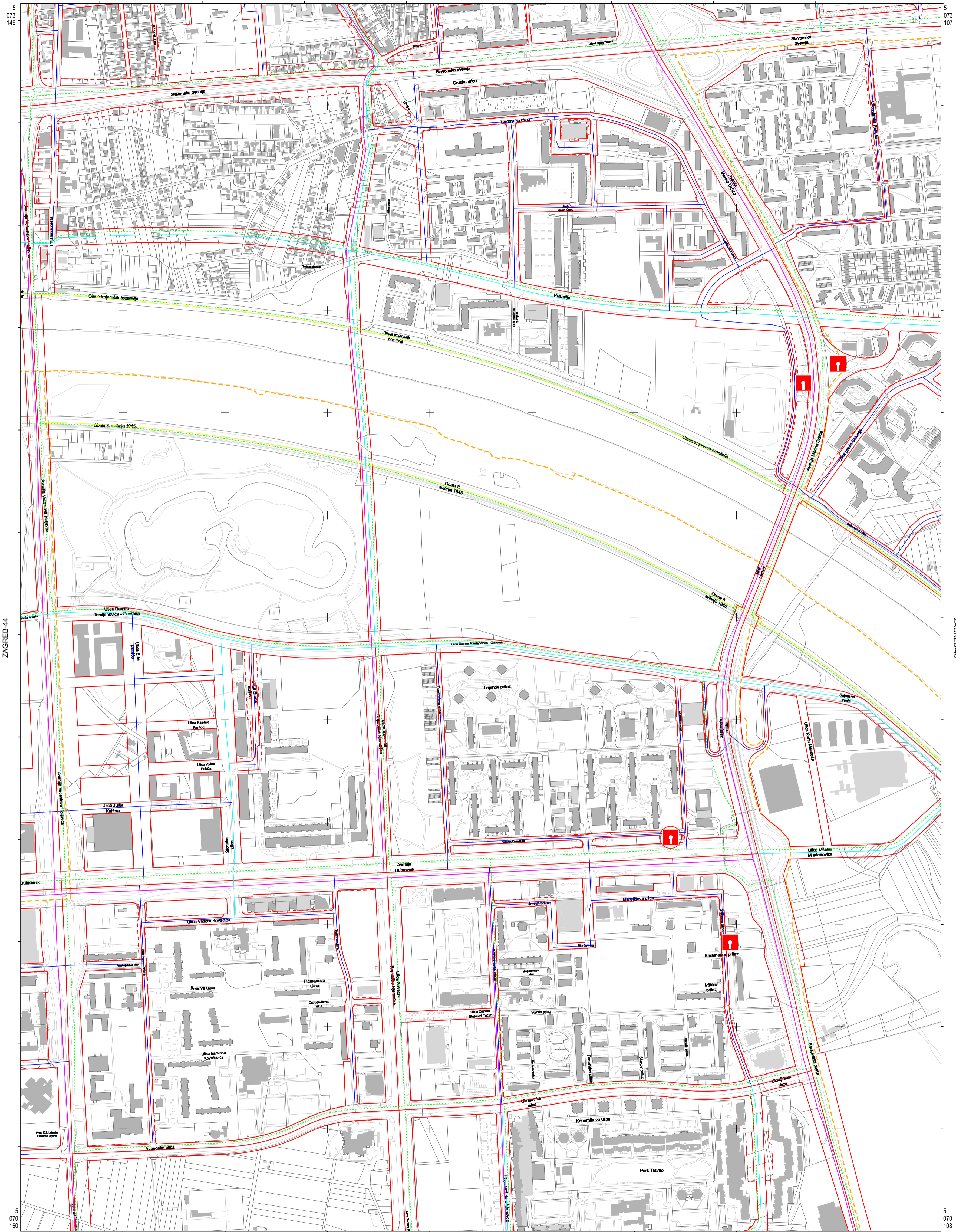
Podloga: katastarska podloga, prosinac 2016
 Gradski ured za katastar i geodetske poslove Grada Zagreba
 Nositelj izrade: Gradski ured za strategijsko planiranje i razvoj Grada
 Stručni izradivač: Zavod za prostorno uređenje Grada Zagreba
 Odluka o izradi: Odluka o izradi izmjena i dopuna Generalnog urbanističkog plana grada Zagreba (Službeni glasnik 15/15, 12/16)

Koordinatni sistem: HTRS96 Croatia TM
 Projekcija: Transverse Mercator
 Datum: Croatian Terrestrial Reference System
 Mjerna jedinica: Metar

459
522

ZAGREB-35

461
771



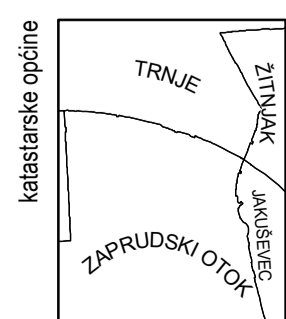
ZAGREB-44

ZAGREB-46

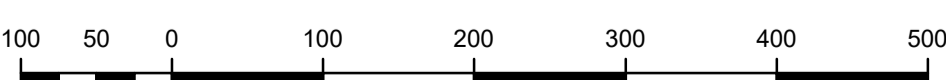
459
465

VELIKA GORICA-5

461
715



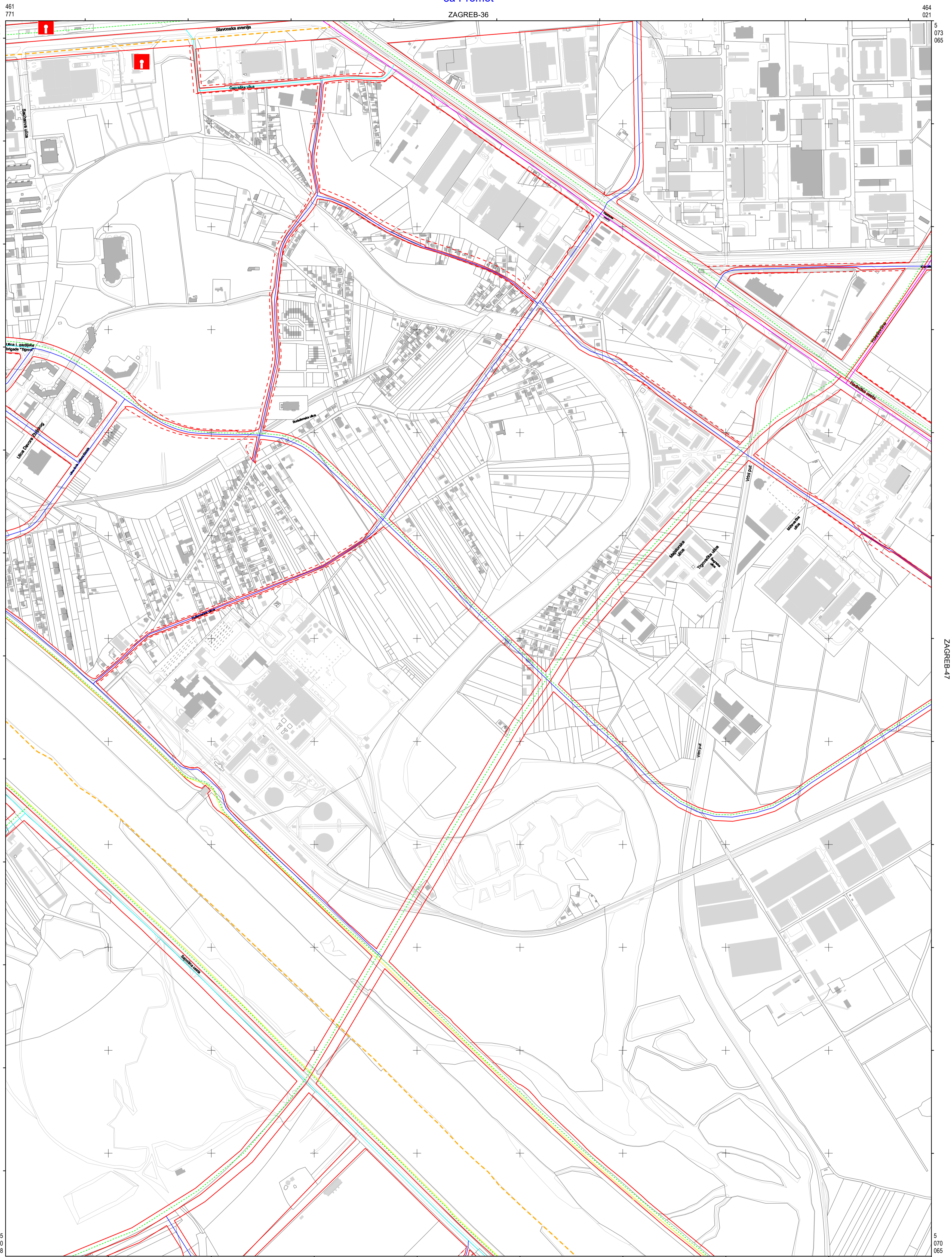
podjela listova HTRS96/TM	5-17-4-105-9	5-18-4-105-9
	5-22-4-105-9	5-23-4-105-9



MJERILO 1:5 000

Podloga: katastarska podloga, prosinac 2016
 Gradski ured za katastar i geodetske poslove Grada Zagreba
 Nositelj izrade: Gradski ured za strategijsko planiranje i razvoj Grada
 Stručni izrađivač: Zavod za prostorno uređenje Grada Zagreba
 Odluka o izradi: Odluka o izradi izmjena i dopuna Generalnog urbanističkog plana grada Zagreba (Službeni glasnik 15/15, 12/16)

Koordinatni sistem: HTRS96 Croatia TM
 Projekcija: Transverse Mercator
 Datum: Croatian Terrestrial Reference System
 Mjerna jedinica: Metar



ZAGREB-45

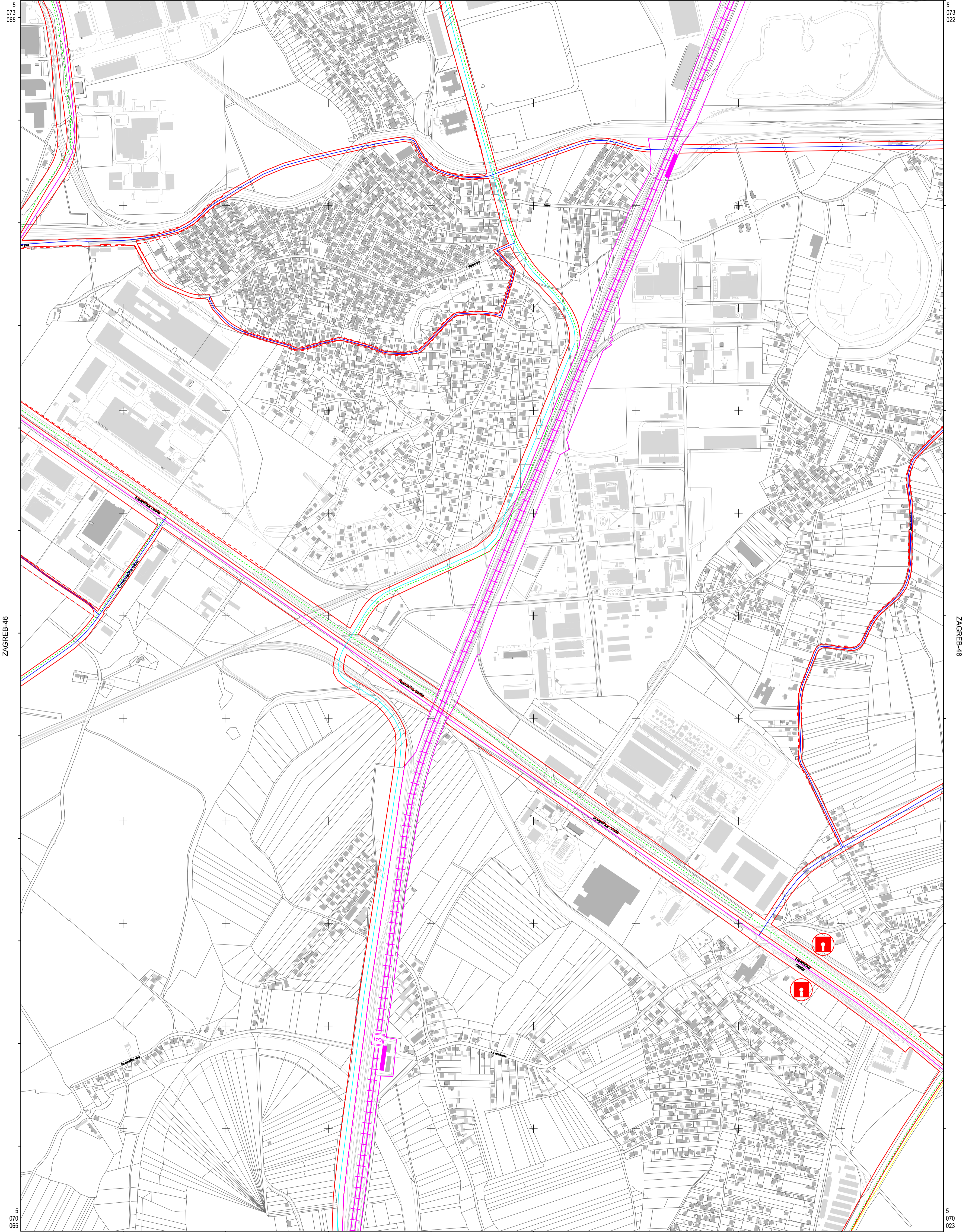
ZAGREB-47

<p>461 715</p> <p>5 078</p>	<p>464 021</p> <p>5 073 065</p>	<p>463 965</p> <p>5 070</p> <p>VELIKA GORICA-6</p>	<p>100 50 0 100 200 300 400 500</p> <p>MJERILO 1:5 000</p>	<p>Podloga: katastarska podloga, prosinac 2016 Gradski ured za katastar i geodetske poslove Grada Zagreba</p> <p>Nositelj izrade: Gradski ured za strategijsko planiranje i razvoj Grada</p> <p>Strojni izradivac: Zavod za prostorno uređenje Grada Zagreba</p> <p>Odluka o izradi: Odluka o izradi izmjena i dopuna Generalnog urbanističkog plana grada Zagreba (Službeni glasnik 15/15, 12/16)</p>	<p>Koordinatni sistem: HTRS96 Croatia TM Projekcija: Transverse Mercator Datum: Croatian Terrestrial Reference System Mjerna jedinica: Metar</p>
-------------------------------------	---	--	--	--	--

464
021

ZAGREB-37

466
270



463
964

VELIKA GORICA-7

466
214

katarske općine	ZITNAK
-----------------	--------

podjela listova HTRS96/TM	5-19-4-105-9
	5-24-4-105-9



MJERILO 1:5 000

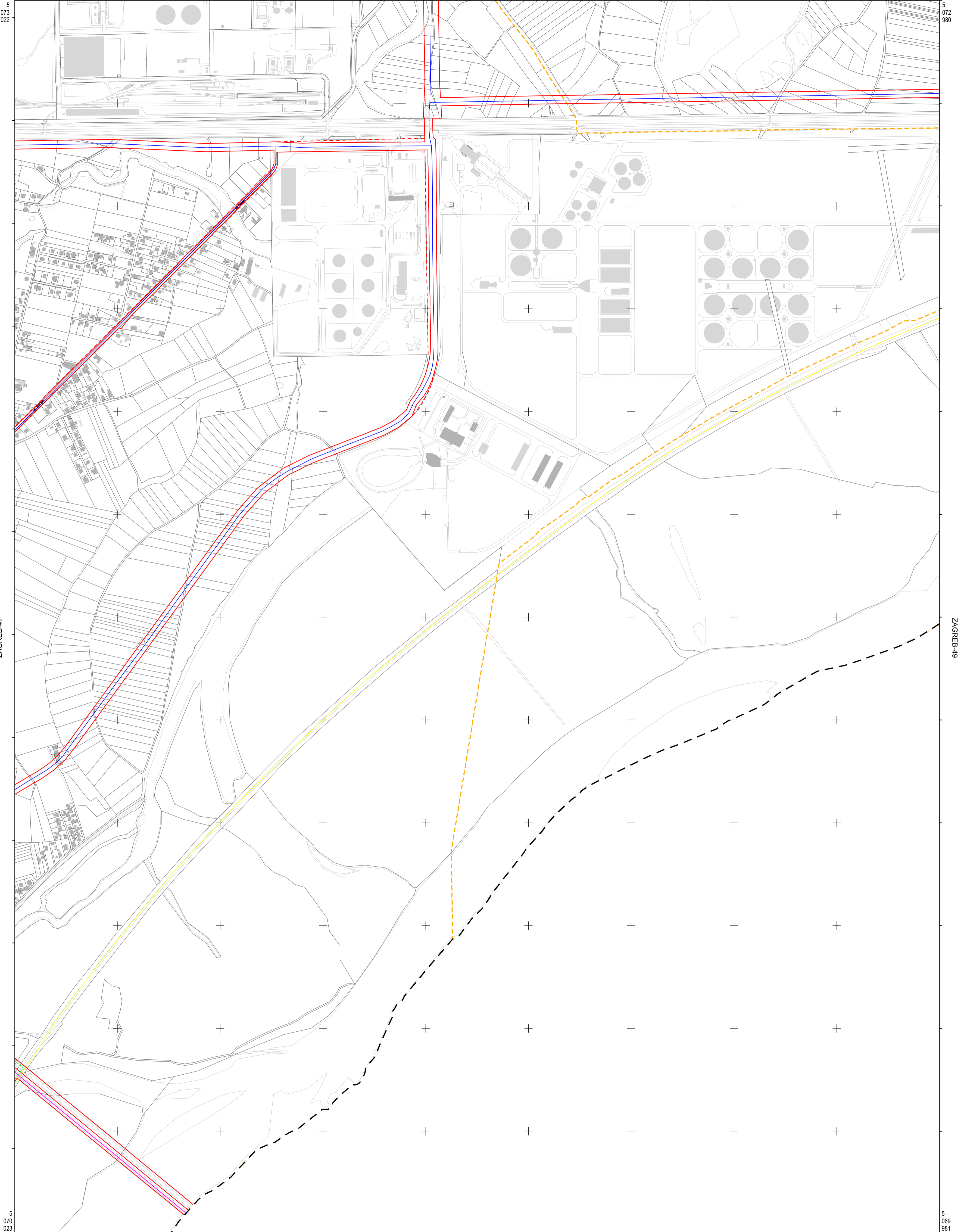
Podloga: katastarska podloga, prosinac 2016
 Gradski ured za katastar i geodetske poslove Grada Zagreba
 Nositelj izrade: Gradski ured za strategijsko planiranje i razvoj Grada
 Stručni izrađivač: Zavod za prostorno uređenje Grada Zagreba
 Odluka o izradi: Odluka o izradi izmjena i dopuna Generalnog urbanističkog plana grada Zagreba (Službeni glasnik 15/15, 12/16)

Koordinatni sistem: HTRS96 Croatia TM
 Projekcija: Transverse Mercator
 Datum: Croatian Terrestrial Reference System
 Mjerna jedinica: Metar

466
270

ZAGREB-38

468
520



ZAGREB-47

ZAGREB-49

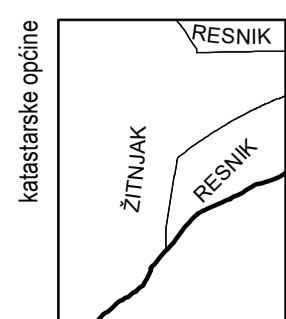
5
070
023

5
069
981

466
214

VELIKA GORICA-8

468
463



podjela listova HTRS96 TM

5-19-4-105-9	5-20-4-105-9
5-24-4-105-9	5-25-4-105-9



MJERILO 1:5 000

Podloga: katastarska podloga, prosinac 2016
 Gradski ured za katastar i geodetske poslove Grada Zagreba
 Nositelj izrade: Gradski ured za strategijsko planiranje i razvoj Grada
 Stručni izrađivač: Zavod za prostorno uređenje Grada Zagreba
 Odluka o izradi: Odluka o izradi izmjena i dopuna Generalnog urbanističkog plana grada Zagreba (Službeni glasnik 15/15, 12/16)

Koordinatni sistem: HTRS96 Croatia TM
 Projekcija: Transverse Mercator
 Datum: Croatian Terrestrial Reference System
 Mjerna jedinica: Metar

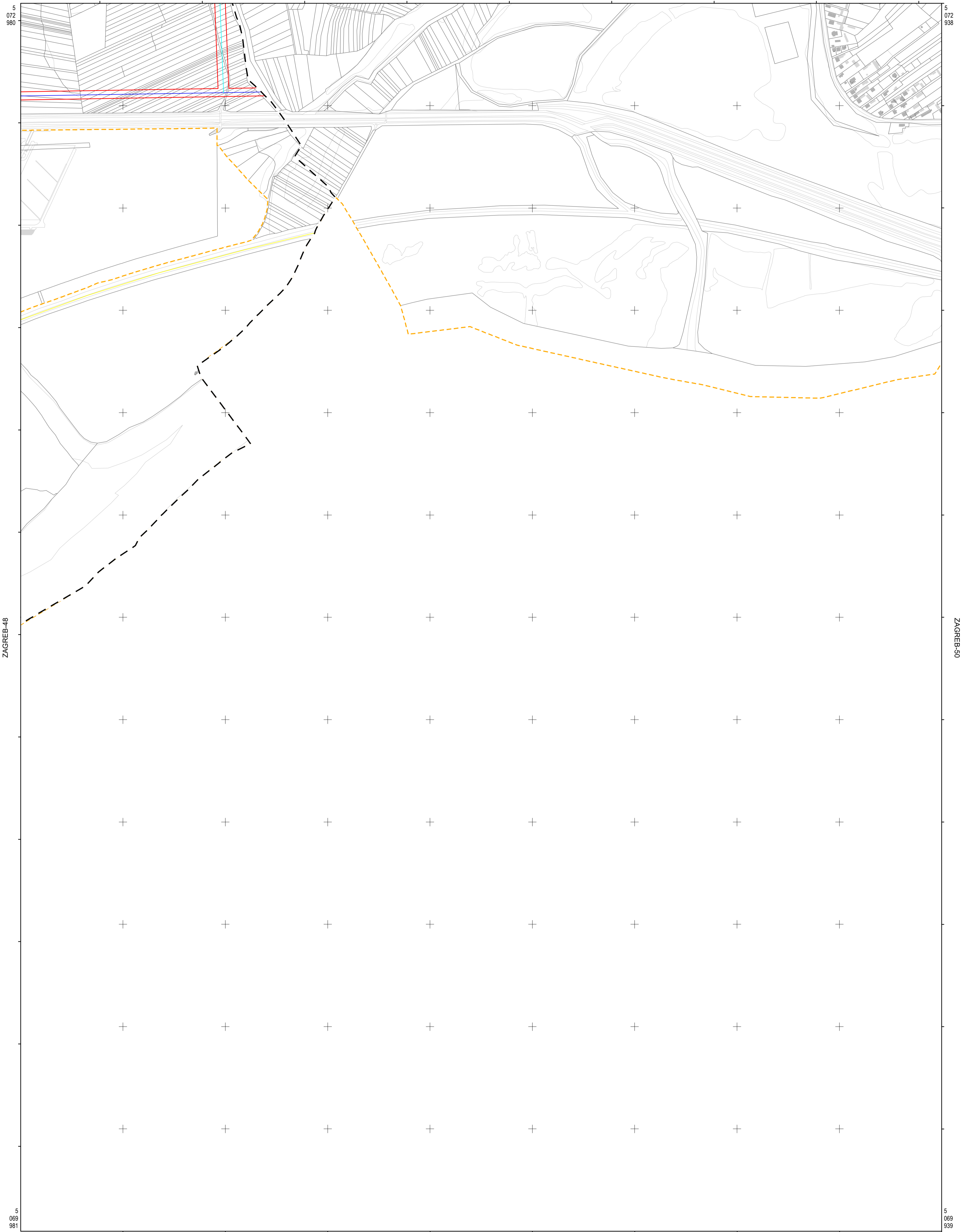
468
520

ZAGREB-39

470
769

5
072
980

5
072
938



ZAGREB-48

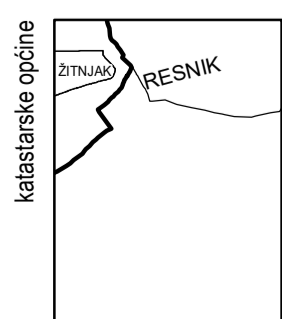
ZAGREB-50

5
069
981

5
069
939

468
463

470
713



podjela listova HTRS96/TM

5-20-4-105-9	5-16-3-105-10
5-25-4-105-9	5-21-3-105-10



MJERILO 1:5 000

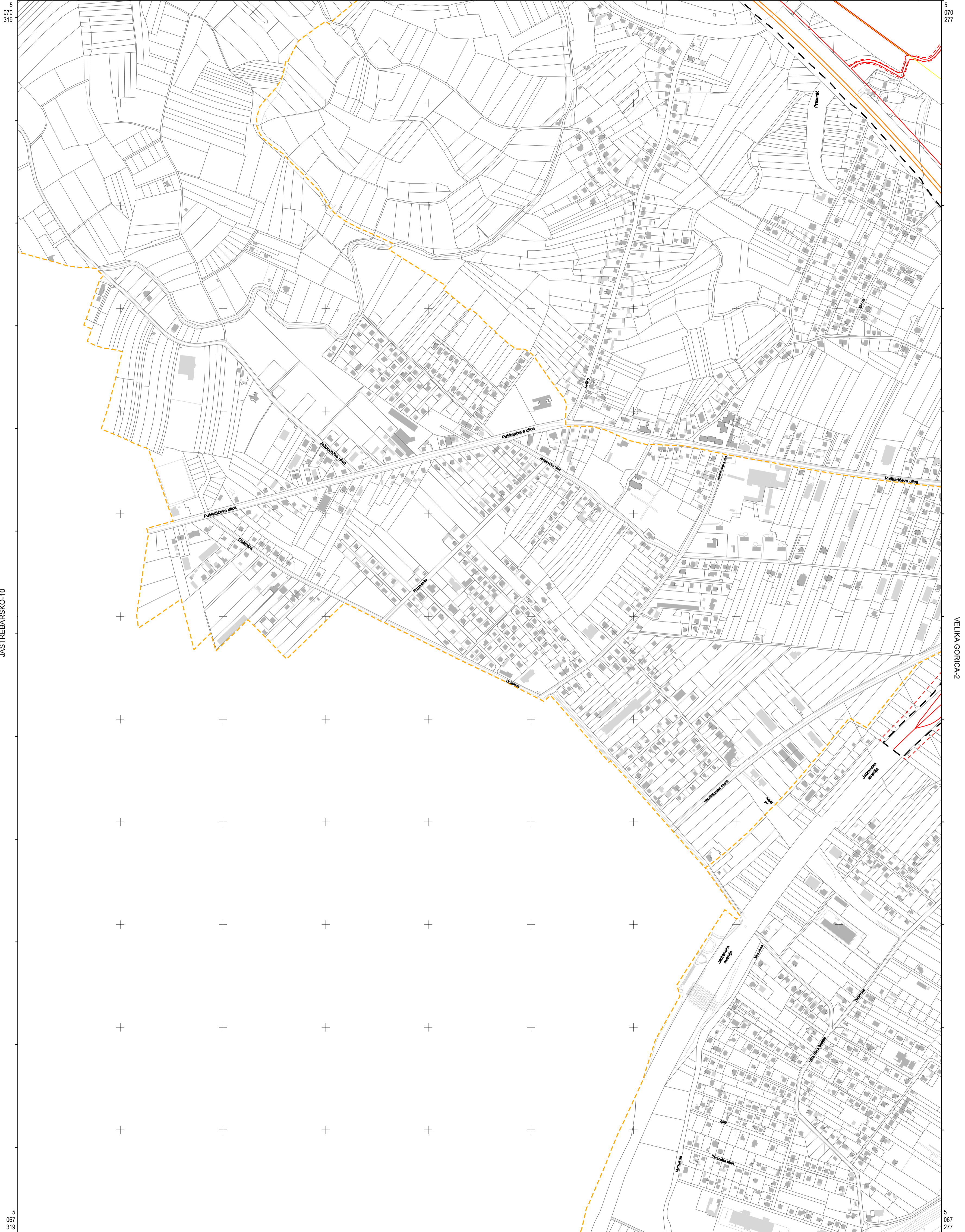
Podloga: katastarska podloga, prosinac 2016
 Gradski ured za katastar i geodetske poslove Grada Zagreba
 Nositelj izrade: Gradski ured za strategijsko planiranje i razvoj Grada
 Stručni izradivač: Zavod za prostorno uređenje Grada Zagreba
 Odluka o izradi: Odluka o izradi izmjena i dopuna Generalnog urbanističkog plana grada Zagreba (Službeni glasnik 15/15, 12/16)

Koordinatni sistem: HTRS96 Croatia TM
 Projekcija: Transverse Mercator
 Datum: Croatian Terrestrial Reference System
 Mjerna jedinica: Metar

450
467

ZAGREB-41

452
717



JASTREBARSKO-10

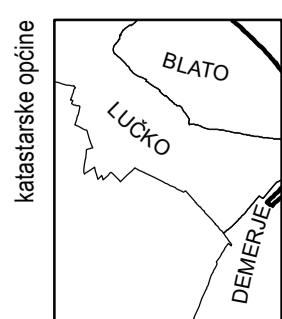
VELIKA GORICA-2

5
067
319

5
067
277

450
411

452
661



podjela listova HTRS96/TM

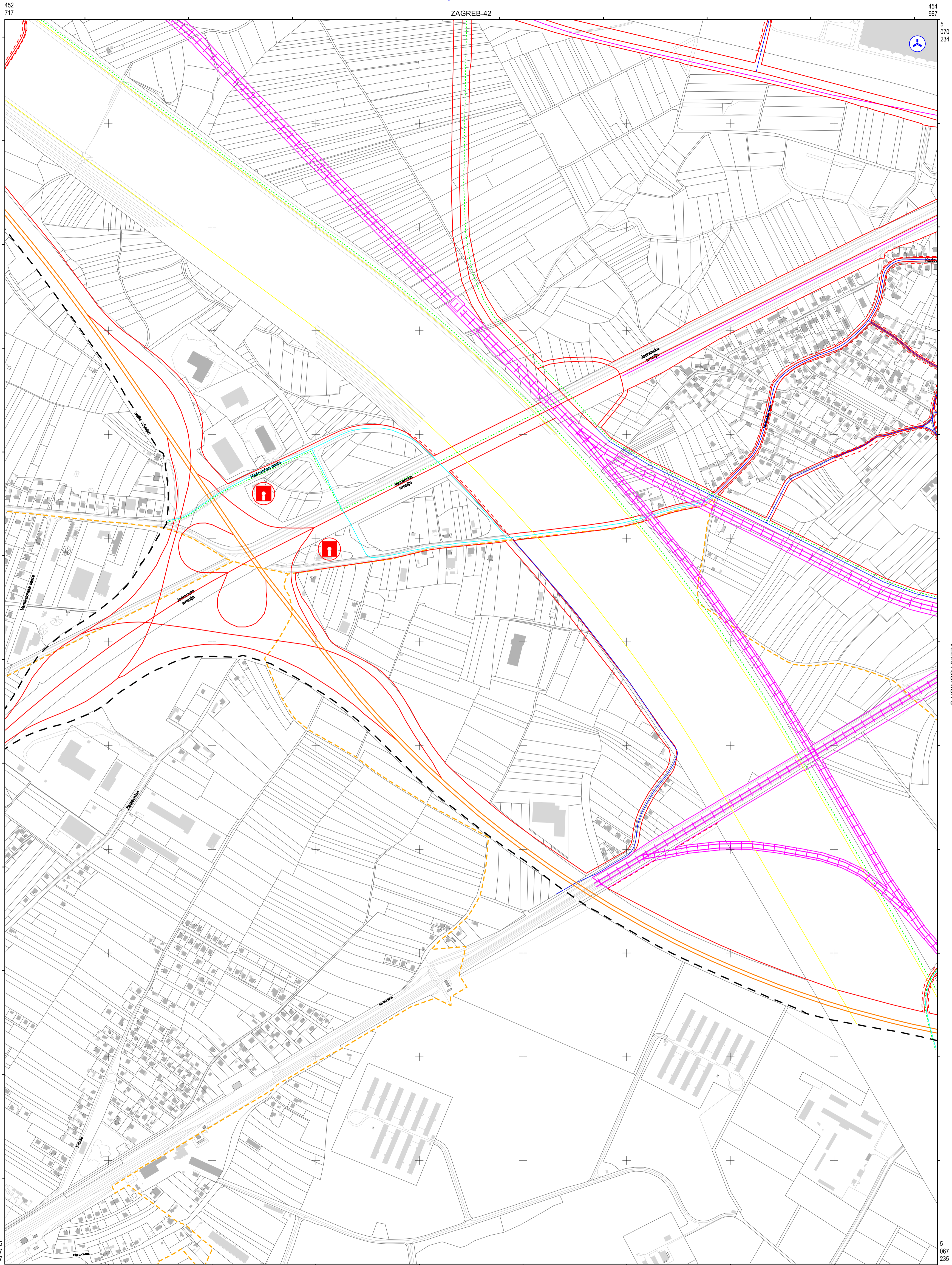
5-24-3-105-9	5-25-3-105-9
5-4-1-106-9	5-5-1-106-9
5-9-1-106-9	5-10-1-106-9



MJERILO 1:5 000

Podloga: katastarska podloga, prosinac 2016
 Gradski ured za katastar i geodetske poslove Grada Zagreba
 Nositelj izrade: Gradski ured za strategijsko planiranje i razvoj Grada
 Stručni izradivač: Zavod za prostorno uređenje Grada Zagreba
 Odluka o izradi: Odluka o izradi izmjena i dopuna Generalnog urbanističkog plana grada Zagreba (Službeni glasnik 15/15, 12/16)

Koordinatni sistem: HTRS96 Croatia TM
 Projekcija: Transverse Mercator
 Datum: Croatian Terrestrial Reference System
 Mjerna jedinica: Metar

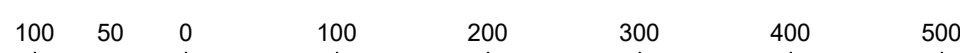
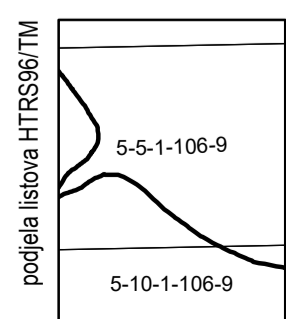
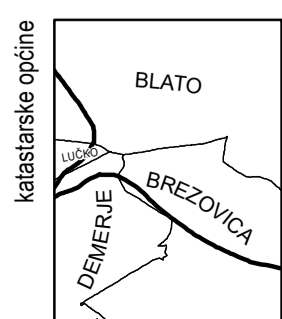


VELIKA GORICA-1

VELIKA GORICA-3

452 661

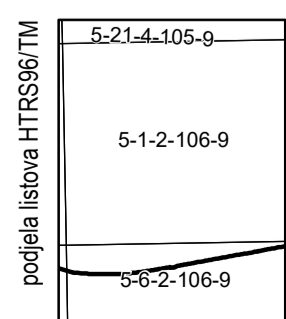
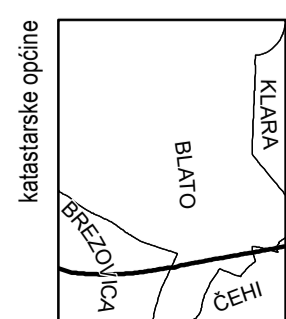
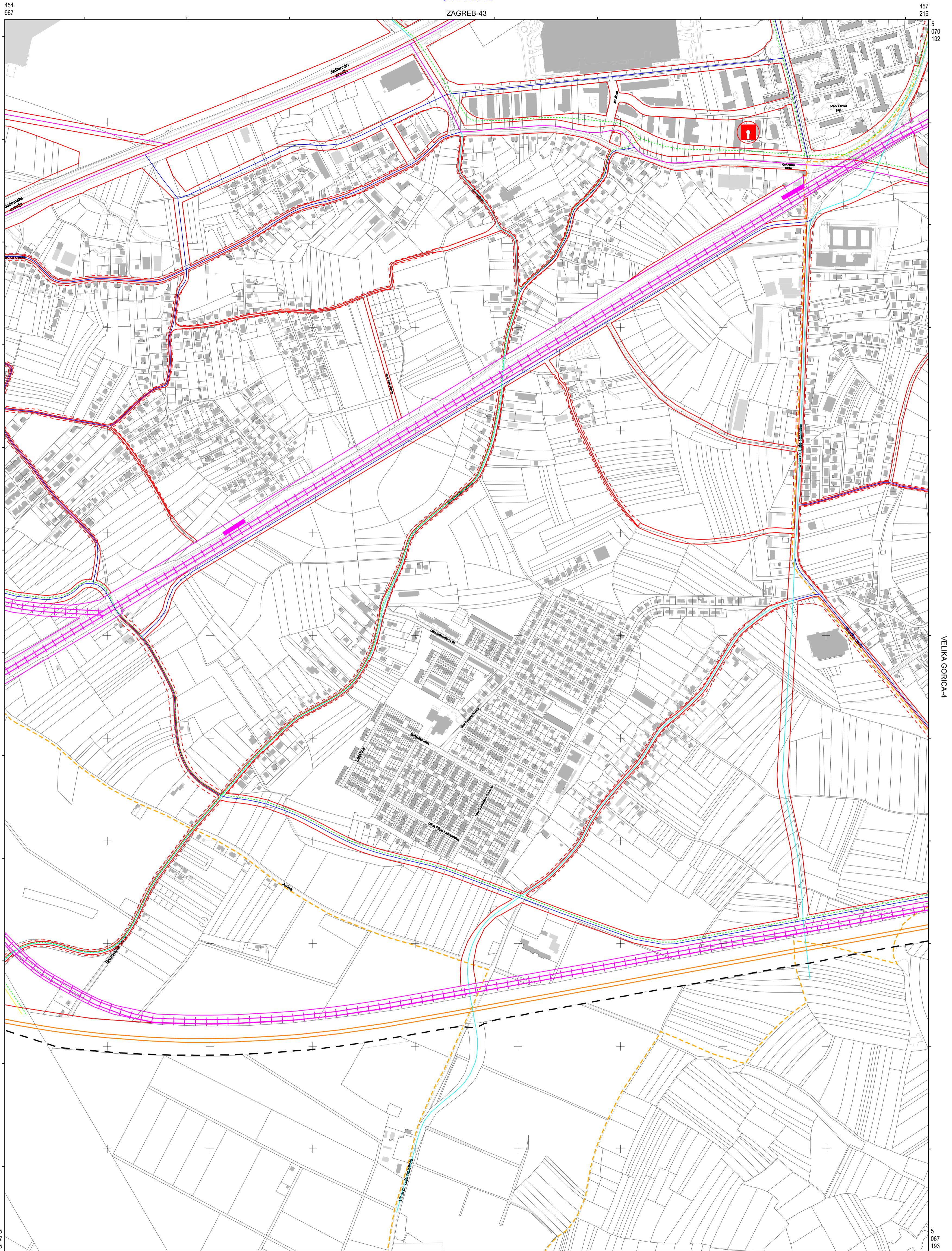
VELIKA GORICA-2



MJERILO 1:5 000

Podloga: katastarska podloga, prosinac 2016
 Gradski ured za katastar i geodetske poslove Grada Zagreba
 Nositelj izrade: Gradski ured za strategijsko planiranje i razvoj Grada
 Stručni izradivač: Zavod za prostorno uređenje Grada Zagreba
 Odluka o izradi: Odluka o izradi izmjena i dopuna Generalnog urbanističkog plana grada Zagreba (Službeni glasnik 15/15, 12/16)

Koordinatni sistem: HTRS96 Croatia TM
 Projekcija: Transverse Mercator
 Datum: Croatian Terrestrial Reference System
 Mjerna jedinica: Metar



MJERILO 1:5 000

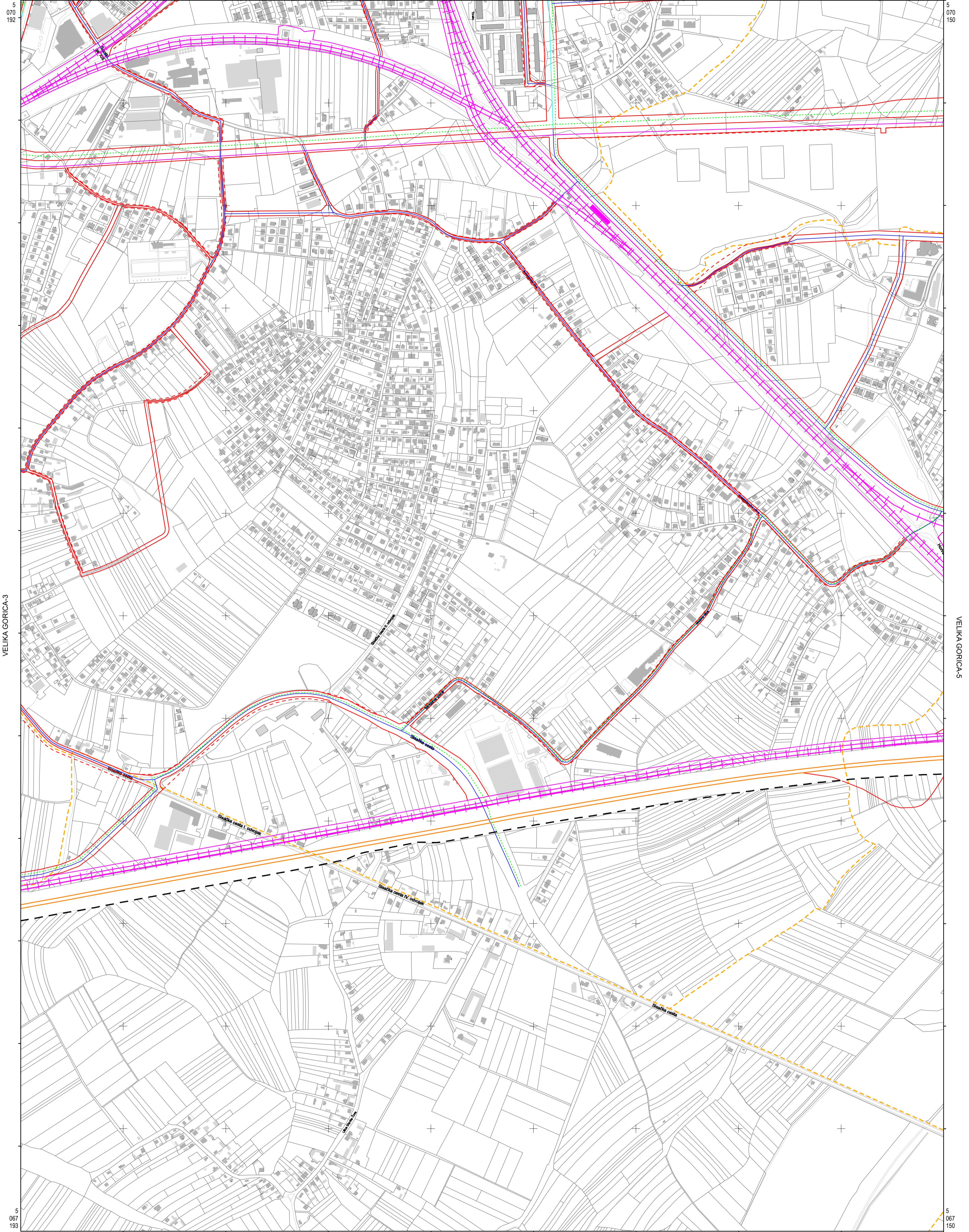
Podloga: katastarska podloga, prosinac 2016
 Gradski ured za katastar i geodetske poslove Grada Zagreba
 Nositelj izrade: Gradski ured za strategijsko planiranje i razvoj Grada
 Stručni izradivač: Zavod za prostorno uređenje Grada Zagreba
 Odluka o izradi: Odluka o izradi izmjena i dopuna Generalnog urbanističkog plana grada Zagreba (Službeni glasnik 15/15, 12/16)

Koordinatni sistem: HTRS96 Croatia TM
 Projekcija: Transverse Mercator
 Datum: Croatian Terrestrial Reference System
 Mjerna jedinica: Metar

457
216

ZAGREB-44

459
466



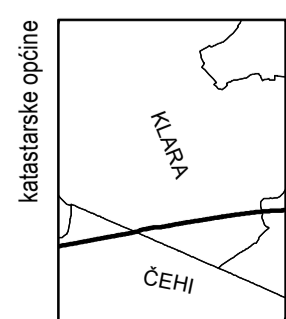
VELIKA GORICA-3

VELIKA GORICA-5

VELIKA GORICA-14

457
160

459
409



podjela listova HTRS96 TM

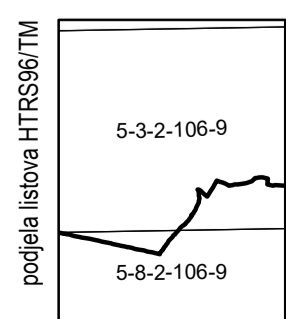
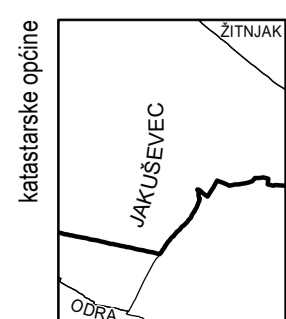
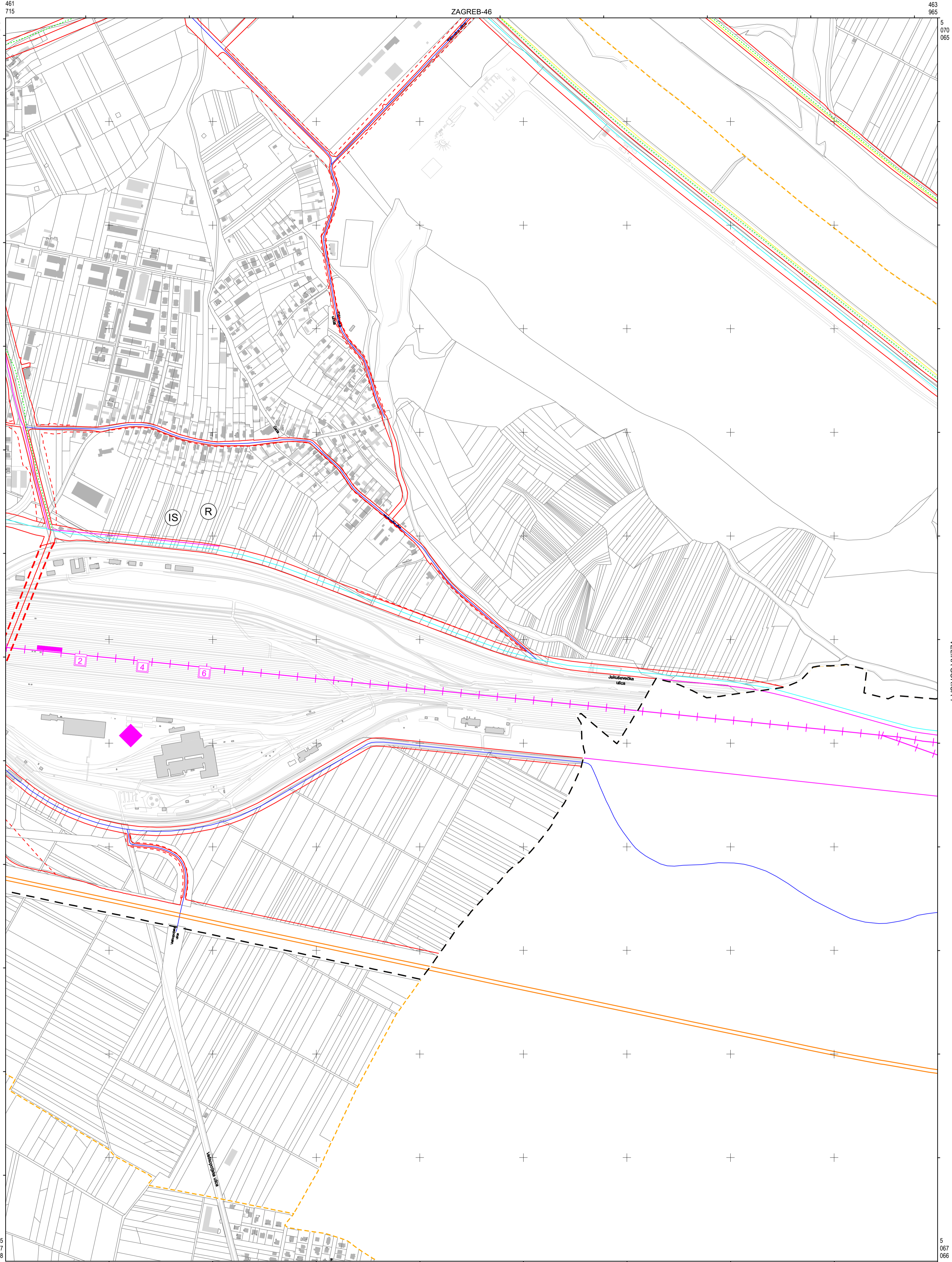
5-1-2-106-9	5-2-2-106-9	5-224-106-9
5-6-2-106-9	5-7-2-106-9	



MJERILO 1:5 000

Podloga: katastarska podloga, prosinac 2016
 Gradski ured za katastar i geodetske poslove Grada Zagreba
 Nositelj izrade: Gradski ured za strategijsko planiranje i razvoj Grada
 Stručni izradivač: Zavod za prostorno uređenje Grada Zagreba
 Odluka o izradi: Odluka o izradi izmjena i dopuna Generalnog urbanističkog plana grada Zagreba (Službeni glasnik 15/15, 12/16)

Koordinatni sistem: HTRS96 Croatia TM
 Projekcija: Transverse Mercator
 Datum: Croatian Terrestrial Reference System
 Mjerna jedinica: Metar



MJERILO 1:5 000

Podloga: katastarska podloga, prosinac 2016
 Gradski ured za katastar i geodetske poslove Grada Zagreba
 Nositelj izrade: Gradski ured za strategijsko planiranje i razvoj Grada
 Stručni izrađivač: Zavod za prostorno uređenje Grada Zagreba
 Odluka o izradi: Odluka o izradi izmjena i dopuna Generalnog urbanističkog plana grada Zagreba (Službeni glasnik 15/15, 12/16)

Koordinatni sistem: HTRS96 Croatia TM
 Projekcija: Transverse Mercator
 Datum: Croatian Terrestrial Reference System
 Mjerna jedinica: Metar

463
964

ZAGREB-47

466
214

5
070
065

5
070
023

VELIKA GORICA-6

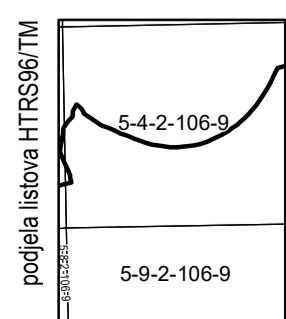
VELIKA GORICA-8

5
067
066

5
067
024

463
908

466
158



MJERILO 1:5 000

Podloga: katastarska podloga, prosinac 2016
Gradski ured za katastar i geodetske poslove Grada Zagreba
Nositelj izrade: Gradski ured za strategijsko planiranje i razvoj Grada
Stručni izrađivač: Zavod za prostorno uređenje Grada Zagreba
Odluka o izradi: Odluka o izradi izmjena i dopuna Generalnog urbanističkog plana grada Zagreba (Službeni glasnik 15/15, 12/16)

Koordinatni sistem: HTRS96 Croatia TM
Projekcija: Transverse Mercator
Datum: Croatian Terrestrial Reference System
Mjerna jedinica: Metar

466
214

ZAGREB-48

468
463

5
070
023

5
069
981

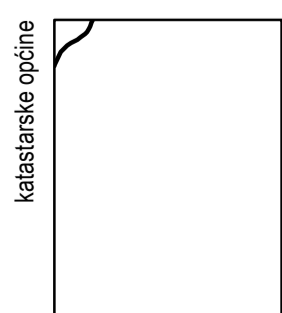
VELIKA GORICA-7

5
067
024

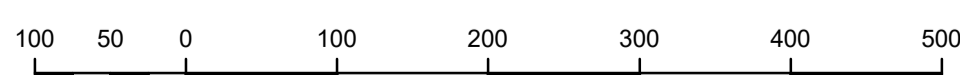
5
066
982

466
157

468
407



podjela listova HTRS96/TM	
5-4-2-106-9	5-5-2-106-9
5-9-2-106-9	5-10-2-106-9



MJERILO 1:5 000

Podloga: katastarska podloga, prosinac 2016
 Gradski ured za katastar i geodetske poslove Grada Zagreba
 Nositelj izrade: Gradski ured za strategijsko planiranje i razvoj Grada
 Stručni izrađivač: Zavod za prostorno uređenje Grada Zagreba
 Odluka o izradi: Odluka o izradi izmjena i dopuna Generalnog urbanističkog plana grada Zagreba (Službeni glasnik 15/15, 12/16)

Koordinatni sistem: HTRS96 Croatia TM
 Projekcija: Transverse Mercator
 Datum: Croatian Terrestrial Reference System
 Mjerna jedinica: Metar